



# Statistiques de la Ville de Sion

2021



## TABLE DES MATIERES

|   |           |   |           |
|---|-----------|---|-----------|
| <b>1. DONNÉES GÉOGRAPHIQUES.....</b>  | <b>4</b>  | <b>6. TOURISME.....</b>   | <b>22</b> |
| 1.1 Description géographique<br>du territoire communal.....                                   | 4         | 6.1 Capacité d'hébergement touristique.....   | 22        |
| 1.2 Utilisation du territoire communal.....   | 4         | 6.2 Nombre de nuitées.....  | 22        |
| 1.3 Situation géographique de Sion.....   | 5         | 6.3 Hébergements exploités.....   | 22        |
| <b>2. CLIMATOLOGIE.....</b>   | <b>6</b>  | 6.4 Répartition des nuitées.....  | 24        |
| 2.1 Pression atmosphérique, température,<br>humidité, etc.....                                | 6         | 6.5 Comparaison du nombre des nuitées enregistrées<br>à Sion de 2015/2016 à 2019/2020.....        | 24        |
| 2.2 Pression atmosphérique, température,<br>durée d'insolation (année courante).....          | 6         | 6.6 Nuitées des hôtes dans les hôtels de Sion.....  | 25        |
| 2.3 Humidité relative, précipitations.....  | 7         | 6.7 Occupation hôtelière saisonnière.....   | 25        |
| <b>3. POPULATION.....</b>   | <b>8</b>  | 6.8 Nuitées des Européens dans les hôtels de Sion.....  | 26        |
| 3.1 Evolution démographique, augmentations.....   | 8         | 6.9 Taxe de séjour et taxe d'hébergement.....   | 27        |
| 3.2 Evolution démographique, diminutions.....   | 8         | 6.10 Tableau de répartition des hôtes au camping des Iles.....                                    | 28        |
| 3.3 Evolution démographique, récapitulation<br>et population résidente.....                   | 8         | 6.11 Visites de la ville de Sion et animation organisées<br>par l'Office du tourisme de Sion..... | 28        |
| 3.4 Variation de la population résidente (graphique).....                                     | 9         | Evolution des recettes des visites guidées/animations<br>en CHF.....                              | 29        |
| 3.5 Répartition de la population selon l'origine,<br>l'état civil, la langue et le sexe.....  | 10        | <b>7. CULTURE ET LOISIRS.....</b>   | <b>30</b> |
| 3.6 Répartition linguistique de la population<br>(graphique).....                             | 10        | 7.1 Equipement et salles de sports.....   | 30        |
| 3.7 Répartition de la population par classe d'âge.....  | 11        | 7.2 Salles de spectacles et de réunions.....  | 31        |
| 3.8 Classe d'âge de la population de Sion (graphique).....                                    | 11        | 7.3 Bibliothèque, galeries, expositions, musées,<br>centres de rencontres, foyers, colonies.....  | 31        |
| 3.9 Répartition de la population par quartiers<br>(voir plan en pages centrales).....         | 12        | <b>8. FINANCES PUBLIQUES.....</b>   | <b>32</b> |
| 3.10 Analyse de la population par nationalités.....   | 13        | 8.1 Compte financier et dette nette<br>de l'Administration communale.....                         | 32        |
| 3.11 Répartition de la population<br>homme-femme (graphique).....                             | 14        | 8.2 Clôture des comptes<br>de l'Administration communale.....                                     | 32        |
| 3.12 Evolution de la population<br>selon les recensements fédéraux.....                       | 14        | 8.3 Evolution du produit de l'impôt communal<br>et de certaines taxes.....                        | 32        |
| <b>4. ECONOMIE.....</b>   | <b>15</b> | <b>9. VOTATIONS.....</b>  | <b>33</b> |
| 4.1 Graphique des logements construits sur Sion.....  | 15        | 9.1 Votations, participations et résultats.....   | 33        |
| 4.2 Construction: résultats annuels.....  | 16        | <b>10. ELECTIONS.....</b>   | <b>34</b> |
| 4.3 Utilisation d'énergie.....  | 16        | 10.1 Elections au Conseil municipal.....  | 34        |
| 4.4 Transports de voyageurs par les bus sédunois.....   | 16        | 10.2 Elections au Conseil général.....  | 34        |
| 4.5 Transports de voyageurs par les cars postaux.....   | 17        | 10.3 Répartition des sièges:<br>Conseil municipal et général.....                                 | 34        |
| 4.6 Activités de l'aéroport civil de Sion.....  | 18        | 10.4 Election du président, vice-président,<br>juge et vice-juge.....                             | 35        |
| 4.7 Statistiques des mouvements et des passagers<br>de l'aéroport durant l'année écoulée..... | 18        | 10.5 Election au Grand Conseil.....   | 35        |
| 4.8 Faillites et condordats.....  | 19        | 10.6 Election au Conseil d'Etat.....  | 35        |
| 4.9 Autorités de protection de l'adulte et de l'enfant.....                                   | 19        | 10.7 Election au Conseil national.....  | 36        |
| 4.10 Hôpital de Sion, occupation.....   | 19        | 10.8 Election au Conseil des Etats.....   | 36        |
| <b>5. FORMATION.....</b>  | <b>21</b> | 10.9 Election à la Constituante 25.11.2018.....   | 36        |
| 5.1 Pré-scolaire.....   | 21        | 10.10 Participation électorale.....   | 37        |
| 5.2 Scolarité obligatoire.....  | 21        |   |           |
| 5.3 Secondaire.....   | 21        |   |           |
| 5.4 Formation professionnelle.....  | 21        |   |           |
| 5.5 Formation supérieure.....   | 21        |   |           |
| 5.6 Ecoles privées.....   | 21        |   |           |
| 5.7 Formation artistique.....   | 21        |   |           |

## 1. DONNÉES GÉOGRAPHIQUES

### 1.1 Description géographique

#### Situation géographique

Par rapport à Greenwich (colonne météo centre-ville)  
Colonne météo centre-ville

Longitude est 7°21'60" Latitude nord 46°14'00".  
E = 2°59'936.17 N = 1°120'157.11

#### Superficie de la commune

Surface totale : 34,850 km<sup>2</sup>

#### Limites communales : longueur en km avec les communes voisines

|               |             |            |             |
|---------------|-------------|------------|-------------|
| Conthey       | 3,0 km env. | Mont-Noble | 2,2 km env. |
| Savièse       | 5,3 km env. | Vernamiège | 0,0 km env. |
| Grimisuat     | 4,0 km env. | Vex        | 7,6 km env. |
| Ayent         | 1,4 km env. | Veysonnaz  | 1,5 km env. |
| Saint-Léonard | 1,5 km env. | Nendaz     | 5,7 km env. |
| Grône         | 0,4 km env. |            |             |

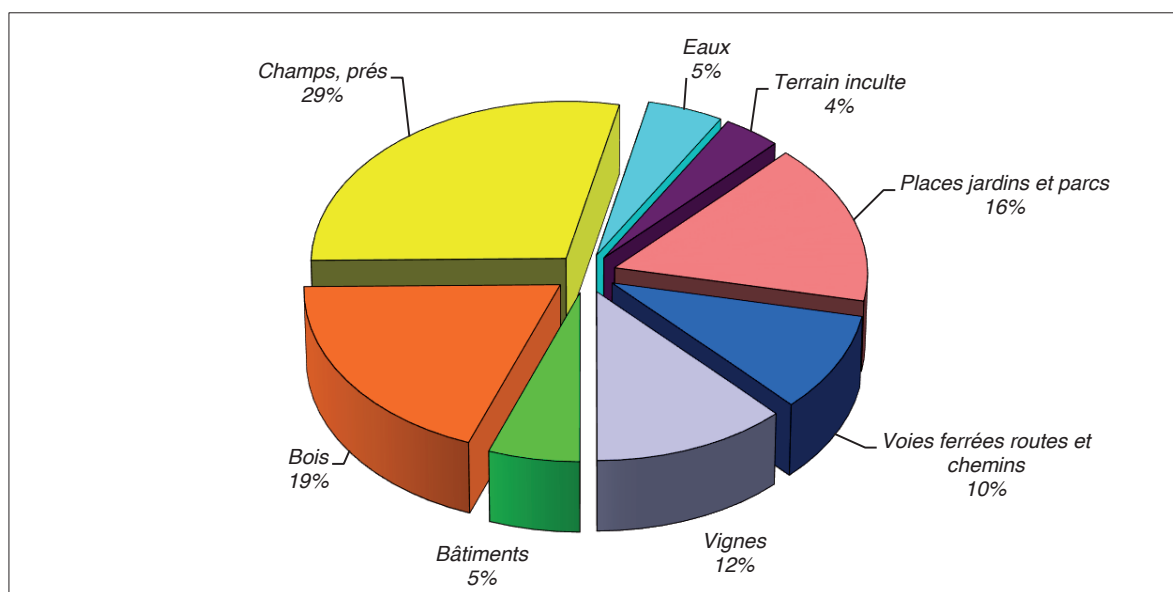
#### Altitudes

|                              |           |                                      |            |
|------------------------------|-----------|--------------------------------------|------------|
| Place de la Gare             | 490,75 m  | Valère                               | 611,00 m   |
| Place du Midi                | 508,60 m  | Tourbillon                           | 658,00 m   |
| Place de la Planta           | 512,80 m  | Château de Montorge                  | 786,40 m   |
| Platta (fontaine de l'Aigle) | 541,30 m  | Montorge (hameau)                    | 656,00 m   |
| Casernes                     | 492,50 m  | Pont de la Morge                     | 502,50 m   |
| Entrée ouest (borne 654)     | 483,50 m  | Pont de Saint-Léonard                | 507,20 m   |
| Place de l'Eglise de Salins  | 757,70 m  | Pont de Bramois                      | 512,00 m   |
| Piste de l'Ours (fond)       | 1485,80 m | Point culminant (haut de Thyon 2000) | 2'190,00 m |

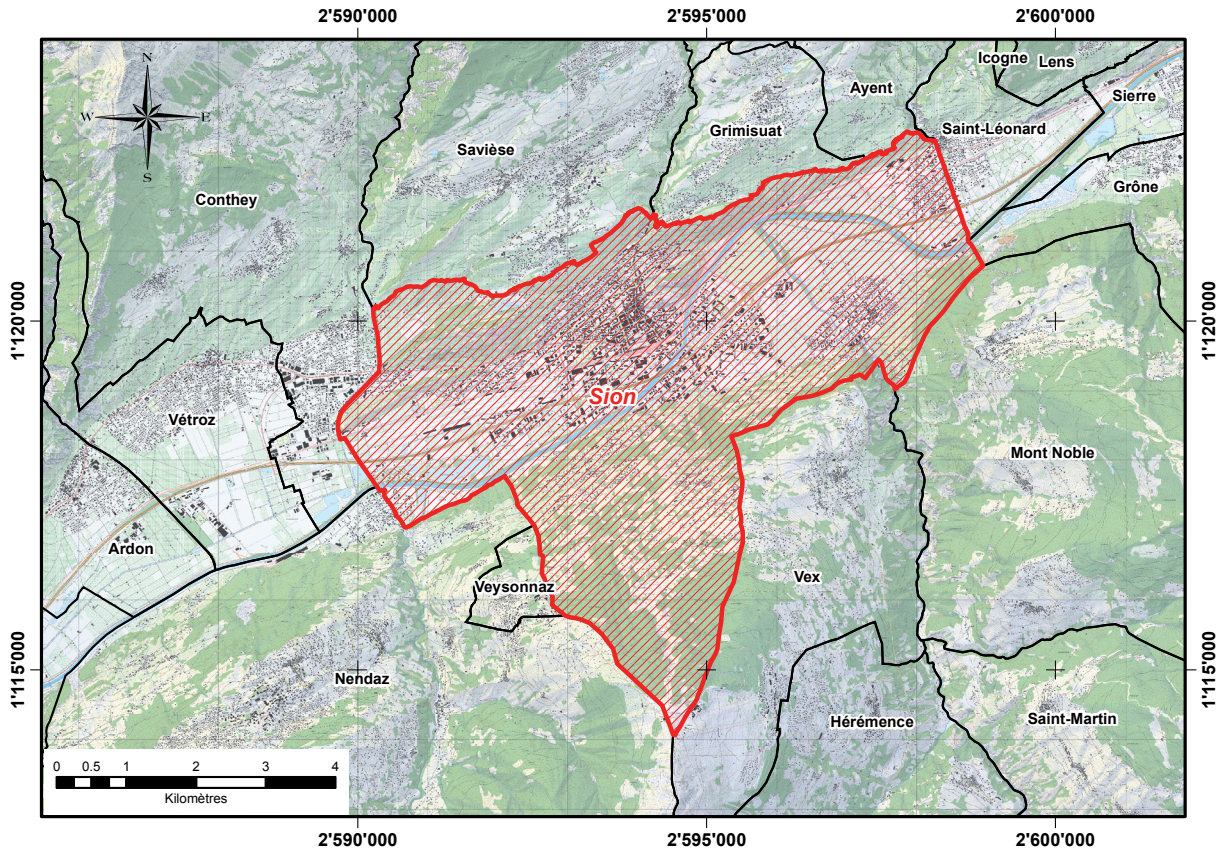
Les altitudes se rapportent au nouvel horizon : Pierre du Niton RPN dans la rade de Genève H = 373,6 au-dessus du niveau moyen de la Méditerranée à Marseille.

### 1.2 Utilisation du territoire communal

| Années      | Surface utilisée en ha |                         |              |            |            |                                 |            |                 | Total       |
|-------------|------------------------|-------------------------|--------------|------------|------------|---------------------------------|------------|-----------------|-------------|
|             | Bâtiments              | Places jardins et parcs | Champs, prés | Vignes     | Bois       | Voies ferrées routes et chemins | Eaux       | Terrain inculte |             |
| 2016        | 172                    | 638                     | 1019         | 417        | 165        | 285                             | 149        | 133             | 2977        |
| 2017        | 186                    | 633                     | 964          | 421        | 664        | 310                             | 169        | 136             | 3485        |
| 2018        | 188                    | 635                     | 964          | 421        | 665        | 308                             | 169        | 136             | 3485        |
| 2019        | 189                    | 638                     | 960          | 420        | 665        | 309                             | 169        | 136             | 3485        |
| 2020        | 192                    | 624                     | 967          | 419        | 668        | 309                             | 170        | 136             | 3485        |
| <b>2021</b> | <b>195</b>             | <b>562</b>              | <b>997</b>   | <b>419</b> | <b>669</b> | <b>338</b>                      | <b>172</b> | <b>132</b>      | <b>3485</b> |



1.3 Situation géographique de la commune de Sion par rapport aux communes environnantes



## 2. CLIMATOLOGIE

### MÉTÉOROLOGIE Station: SION Aéroport militaire (OFEFA), alt. 482 m.

#### 2.1 Pression atmosphérique, température, humidité relative, précipitations, durée d'insolation, nébulosité

Récapitulation des résultats annuels

| Années | Pression atmosphérique, en mbar<br>Moyenne annuelle | Température en °C.<br>Moyenne annuelle | Humidité en %<br>Moyenne annuelle | Précipitations annuelles<br>Total en mm | Insolation annuelles en heures | Nombre de jours avec :      |               |                           |            |              |               |
|--------|---|--|-----------------------------------|---|--------------------------------|-----------------------------|---------------|---------------------------|------------|--------------|---------------|
|        |   |  |                                   |   |                                | Précipitations <sup>1</sup> | Neige gisante | Orage proche <sup>2</sup> | Brouillard | Jours clairs | Jours sombres |
| 2006   | 961,2   | 10,6                                   | 69                                | 604                                     | 2 167                          | 73                          | 38            | 12                        | 1          | 65           | 88            |
| 2007   | 961,2   | 10,8                                   | 70                                | 757                                     | 2 257                          | 80                          | 3             | 14                        | 2          | 82           | 89            |
| 2008   | 960,1   | 10,8                                   | 70                                | 561                                     | 2 164                          | 82                          | 24            | 7                         | -          | 61           | 104           |
| 2009   | 958,9   | 10,7                                   | 70                                | 516                                     | 2 201                          | 81                          | 41            | 8                         | -          | 61           | 95            |
| 2010   | 957,2   | 10,2                                   | 70                                | 480                                     | 2 057                          | 77                          | 26            | 3                         | -          | 44           | 114           |
| 2011   | 961,8   | 11,3                                   | 68                                | 484                                     | 2 427                          | 79                          | 15            | 7                         | -          | 95           | 72            |
| 2012   | 960,5   | 11,0                                   | 69                                | 614                                     | 2 212                          | 97                          | 38            | 9                         | -          | 65           | 91            |
| 2013   | 959,4   | 10,4                                   | 71                                | 567                                     | 2 267                          | 85                          | 12            | 3                         | -          | 56           | 97            |
| 2014   | 959,2   | 11,8                                   | 70                                | 529                                     | 2 022                          | 83                          | 7             | 2                         | -          | 45           | 114           |
| 2015   | 962,7   | 11,5                                   | 67                                | 500                                     | 2 249                          | 69                          | 22            | 7                         | -          | 75           | 80            |
| 2016   | 961,1   | 11,2                                   | 68                                | 586                                     | 2 086                          | 83                          | 9             | 4                         | -          | 71           | 108           |
| 2017   | 962,0   | 11,3                                   | 66                                | 565                                     | 2 230                          | 83                          | 40            | 12                        | -          | 72           | 83            |
| 2018   | 959,5   | 12,4                                   | 65,1                              | 633                                     | 2 270                          | 76                          | 18            | 11                        | -          | -            | -             |
| 2019   | 960,2   | 11,8                                   | 65,6                              | 607                                     | 2 191                          | 85                          | 7             | 12                        | -          | -            | -             |
| 2020   | 961,3   | 11,6                                   | 68,3                              | 545                                     | 2 278,7                        | 79                          | 6             | 5                         | -          | -            | -             |
| 2021   | 960,9   | 10,3                                   | 69,9                              | 695,7                                   | 2 180,8                        | 83                          | 41            | 11                        | -          | -            | -             |

<sup>1</sup> Le nombre de jours avec précipitations (pluie et neige comprises) se base sur 1 mm au minimum

<sup>2</sup> Dans un rayon de 3 km autour de la station

#### 2.2 Pression atmosphérique, température, durée d'insolation

Résultats mensuels pour l'année 2021

| Mois          | Pression atmosphérique en hPa<br>Moyenne annuelle | Température de l'air en degrés Celsius |                |                   |   | Durée d'insolation en heures |                                 |
|---------------|---|--|----------------|-------------------|---|------------------------------|---------------------------------|
|               |   | Maximum absolu                         | Minimum absolu | Moyenne mensuelle | Ecart par rapport à la moyenne de 1981 à 2010 | Somme mensuelle en heures    | en % sur la période 1981 à 2010 |
| Janvier       | 956.6   | 9.6                                    | - 10.1         | 0.1               | 0.2   | 56.4                         | 61                              |
| Février       | 962.1   | 20.8                                   | - 5.6          | 5.4               | 3.6   | 123.3                        | 100                             |
| Mars          | 964.8   | 23.8                                   | - 2.7          | 7.2               | 0.7   | 219.2                        | 125                             |
| Avril         | 959.7   | 24.0                                   | - 2.5          | 10.0              | - 0.4   | 246.0                        | 125                             |
| Mai           | 958.7   | 26.0                                   | 1.3            | 12.3              | - 2.6   | 198.3                        | 91                              |
| Juin          | 961.2   | 33.3                                   | 7.9            | 20.4              | 2.3   | 250.0                        | 102                             |
| Juillet       | 959.6   | 29.3                                   | 9.9            | 19.3              | - 0.8   | 228.2                        | 85                              |
| Août          | 960.6   | 33.0                                   | 7.7            | 18.9              | - 0.3   | 281.7                        | 115                             |
| Septembre     | 963.2   | 29.0                                   | 6.0            | 17.0              | 1.8   | 220.8                        | 108                             |
| Octobre       | 963.9   | 24.3                                   | - 0.1          | 10.0              | - 0.3   | 207.6                        | 132                             |
| Novembre      | 959.5   | 16.5                                   | - 6.1          | 4.3               | 0.0   | 87.7                         | 89                              |
| Décembre      | 961.3   | 9.6                                    | - 11.9         | - 0.9             | - 1.5   | 61.6                         | 90                              |
| <b>Années</b> |   |  |                |                   |   |                              |                                 |
| 2021          | 960.9   | 33.3                                   | - 11.9         | 10.3              | 0.2   | 2 180,8                      | 104                             |
| 2020          | 961,3   | 36,0                                   | - 6,3          | 11,6              | 1,5   | 2 278,7                      | 109                             |
| 2019          | 960,2   | 38,0                                   | - 6,3          | 11,8              | 1,7   | 2 191                        | -                               |
| 2018          | 959,5   | 36,2                                   | - 9,6          | 12,4              | 2,3   | 2 270                        | -                               |
| 2017          | 962,0   | 36,9                                   | - 12,1         | 11,3              | 1,2   | 2 230                        | -                               |
| 2016          | 961,1   | 34,8                                   | - 7,6          | 11,2              | 1,1   | 2 086                        | 100                             |
| 2015          | 962,7   | 37,8                                   | - 9,0          | 11,5              | 1,4   | 2 249                        | 107                             |
| 2014          | 959,2   | 36,2                                   | - 11,6         | 11,8              | 1,7   | 2 022                        | 97                              |
| 2013          | 959,4   | 37,2                                   | - 9,3          | 10,4              | 0,3   | 2 067                        | 99                              |
| 2012          | 960,5   | 36,9                                   | - 13,8         | 11,0              | 2,5   | 2 212                        | -                               |
| 2011          | 961,8   | 36,8                                   | - 9,6          | 11,3              | 2,8   | 2 427                        | -                               |

### 2.3 Humidité relative, précipitations

Résultats mensuels pour l'année 2021

| Mois      | Humidité relative en %<br>Moyenne mensuelle | Précipitations en mm<br>Somme mensuelle |
|-----------|---|---|
| Janvier   | 79.3  | 100.1                                   |
| Février   | 68.5  | 30.8                                    |
| Mars      | 58.8  | 31.8                                    |
| Avril     | 54.9  | 19.5                                    |
| Mai       | 64.2  | 107.6                                   |
| Juin      | 64.4  | 42.7                                    |
| Juillet   | 72.3  | 133.9                                   |
| Août      | 67.1  | 41.4                                    |
| Septembre | 73.3  | 50.5                                    |
| Octobre   | 70.9  | 17.6                                    |
| Novembre  | 78.2  | 15.7                                    |
| Décembre  | 86.6  | 104.1                                   |

| Années | Humidité relative en %<br>Moyenne mensuelle | Précipitations en mm<br>Somme mensuelle |
|--------|---|---|
| 2021   | 69.9  | 695.7                                   |
| 2020   | 68.3  | 545.0                                   |
| 2019   | 65.6  | 607.5                                   |
| 2018   | 65.1  | 633.1                                   |
| 2017   | 65.8  | 565.3                                   |
| 2016   | 67.9  | 586.5                                   |
| 2015   | 66.7  | 500.1                                   |
| 2014   | 70.2  | 529.7                                   |
| 2013   | 70.5  | 567.7                                   |
| 2012   | 68.8  | 614.7                                   |
| 2011   | 67.5  | 484.5                                   |
| 2010   | 69.7  | 480.0                                   |

### 3. POPULATION

#### 3.1 Evolution démographique, augmentations

| Années | Naissances |     | Total | Arrivées |       | Total | Augmentations |       | Total général |
|--------|------------|-----|-------|----------|-------|-------|---------------|-------|---------------|
|        | S          | E   |       | S        | E     |       | S             | E     |               |
| 2010   | 206        | 85  | 291   | 1 011    | 804   | 1 815 | 1 217         | 889   | 2 106         |
| 2011   | 212        | 84  | 296   | 1 108    | 880   | 1 988 | 1 320         | 964   | 2 284         |
| 2012   | 220        | 54  | 274   | 1 022    | 931   | 1 953 | 1 242         | 985   | 2 434         |
| 2013   | 207        | 69  | 276   | 2 072    | 1 053 | 3 125 | 2 279         | 1 122 | 3 401         |
| 2014   | 214        | 102 | 316   | 1 075    | 873   | 1 948 | 1 289         | 975   | 2 264         |
| 2015   | 205        | 98  | 303   | 1 002    | 1 004 | 2 006 | 1 207         | 1 102 | 2 309         |
| 2016   | 236        | 99  | 335   | 1 010    | 1 015 | 2 025 | 1 246         | 1 114 | 2 360         |
| 2017   | 222        | 96  | 318   | 1 545    | 1 113 | 2 658 | 1 767         | 1 209 | 2 976         |
| 2018   | 210        | 87  | 297   | 1 069    | 951   | 2 020 | 1 279         | 1 038 | 2 317         |
| 2019   | 177        | 84  | 261   | 1 194    | 957   | 2 151 | 1 371         | 1 041 | 2 412         |
| 2020   | 205        | 93  | 298   | 1 322    | 1 014 | 2 336 | 1 527         | 1 107 | 2 634         |
| 2021   | 194        | 93  | 287   | 1 317    | 1 012 | 2 392 | 1 511         | 1 105 | 2 616         |

S = suisse, E = étranger.

#### 3.2 Evolution démographique, diminutions

| Années | Décès |    | Total | Départs |     | Total | Diminutions |     | Total général |
|--------|-------|----|-------|---------|-----|-------|-------------|-----|---------------|
|        | S     | E  |       | S       | E   |       | S           | E   |               |
| 2010   | 201   | 19 | 220   | 989     | 592 | 1 581 | 1 190       | 611 | 1 801         |
| 2011   | 246   | 28 | 274   | 986     | 646 | 1 632 | 1 232       | 674 | 1 906         |
| 2012   | 225   | 33 | 258   | 956     | 566 | 1 522 | 1 181       | 806 | 1 780         |
| 2013   | 232   | 28 | 260   | 1 068   | 608 | 1 676 | 1 300       | 636 | 1 936         |
| 2014   | 221   | 25 | 246   | 1 022   | 641 | 1 663 | 1 243       | 666 | 1 909         |
| 2015   | 250   | 30 | 280   | 1 182   | 673 | 1 855 | 1 432       | 703 | 2 135         |
| 2016   | 230   | 27 | 257   | 1 128   | 721 | 1 849 | 1 358       | 748 | 2 106         |
| 2017   | 256   | 21 | 277   | 1 264   | 772 | 2 036 | 1 520       | 793 | 2 313         |
| 2018   | 257   | 25 | 282   | 1 113   | 812 | 1 925 | 1 370       | 837 | 2 207         |
| 2019   | 293   | 34 | 327   | 1 246   | 891 | 2 137 | 1 539       | 925 | 2 464         |
| 2020   | 340   | 32 | 372   | 1 177   | 758 | 1 935 | 1 517       | 790 | 2 307         |
| 2021   | 273   | 29 | 302   | 1 231   | 810 | 2 041 | 1 504       | 839 | 2 343         |

S = suisse, E = étranger.

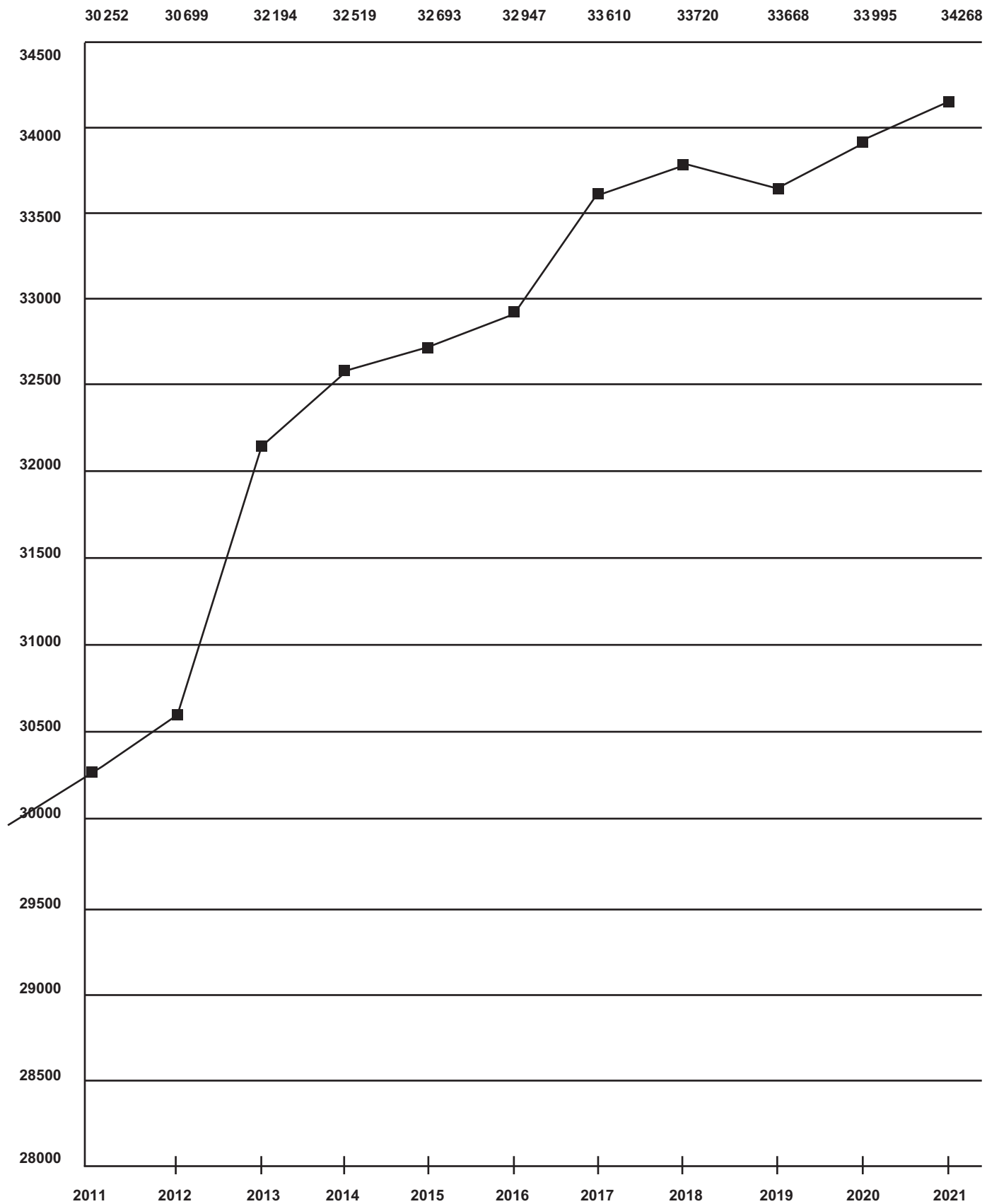
#### 3.3 Evolution démographique, récapitulation et population résidente

| Années | Augmentation totale | Diminution totale | Evolution | Population résidente au 31 décembre |
|--------|---------------------|-------------------|-----------|-------------------------------------|
| 2010   | 2 106               | 1 801             | + 305     | 29 874                              |
| 2011   | 2 284               | 1 906             | + 378     | 30 252                              |
| 2012   | 2 434               | 1 987             | + 447     | 30 699                              |
| 2013   | 3 401               | 1 936             | + 1 465   | 32 164                              |
| 2014   | 2 264               | 1 909             | + 355     | 32 519                              |
| 2015   | 2 309               | 2 135             | + 174     | 32 693                              |
| 2016   | 2 360               | 2 106             | + 254     | 32 947                              |
| 2017   | 2 976               | 2 313             | + 663*    | 33 610                              |
| 2018   | 2 317               | 2 207             | + 110     | 33 720                              |
| 2019   | 2 412               | 2 464             | - 52      | 33 668                              |
| 2020   | 2 634               | 2 307             | + 327     | 33 995                              |
| 2021   | 2 616               | 2 343             | + 273     | 34 268                              |

\* dont 329 personnes issues de la fusion avec la commune des Agettes



## 3.4 Variation de la population résidante sur la commune de Sion



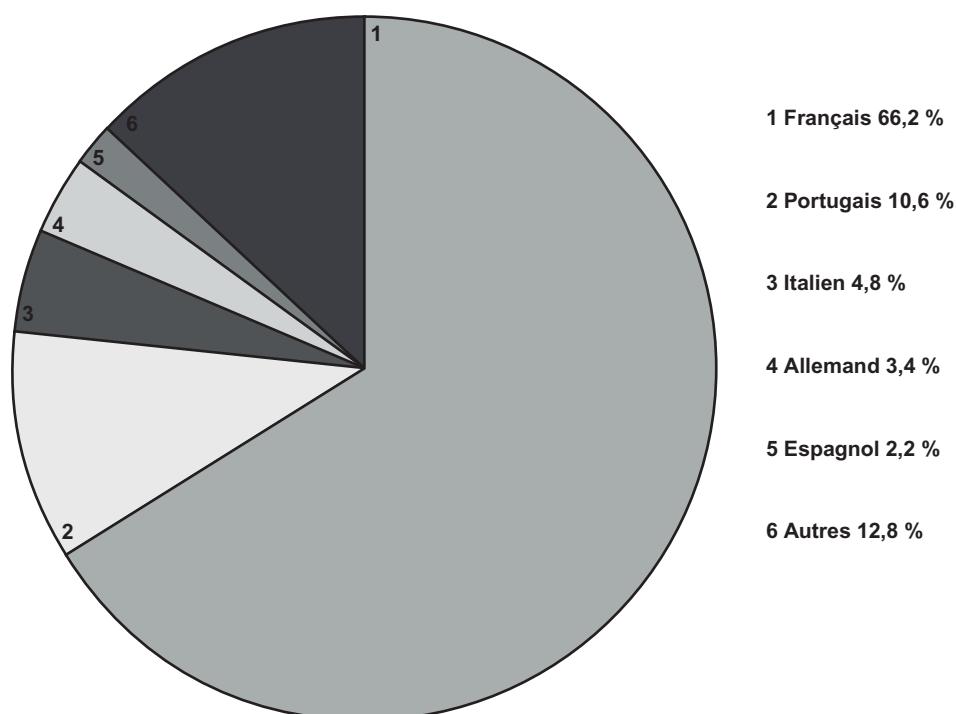
### 3.5 Répartition de la population, selon l'origine, l'état civil, la langue et le sexe

Situation au 31 décembre

|                                | 2018          |            | 2019          |            | 2020          |            | 2021          |              |
|--------------------------------|---------------|------------|---------------|------------|---------------|------------|---------------|--------------|
|                                | Total         | %          | Total         | %          | Total         | %          | Total         | %            |
| <b>Origine</b>                 |               |            |               |            |               |            |               |              |
| Droit de cité de Sion          | 6 574         | 19,5       | 6 766         | 20,1       | 6 833         | 20,1       | 6 815         | 19,9         |
| Valaisans                      | 13 628        | 40,4       | 13 508        | 40,1       | 13 497        | 39,7       | 13 516        | 39,4         |
| Confédérés                     | 4 844         | 14,4       | 4 904         | 14,6       | 5 061         | 14,9       | 5 184         | 15,1         |
| Etrangers établis (permis C)   | 5 338         | 15,8       | 3 315         | 9,8        | 5 108         | 15,0       | 3 709         | 10,8         |
| Etrangers en séjour (permis B) | 3 336         | 9,9        | 5 175         | 15,4       | 3 496         | 10,3       | 5 044         | 14,7         |
| <b>Etat civil</b>              |               |            |               |            |               |            |               |              |
| Célibataires                   | 15 175        | 45,0       | 15 240        | 45,3       | 15 566        | 45,8       | 15 822        | 46,2         |
| Mariés                         | 12 581        | 37,3       | 12 376        | 36,8       | 12 236        | 36,0       | 12 187        | 35,6         |
| Partenariat                    | 40            | 0,1        | 51            | 0,2        | 55            | 0,2        | 57            | 0,2          |
| Veufs, veuves                  | 1 927         | 5,7        | 1 938         | 5,8        | 1 952         | 5,7        | 1 941         | 5,7          |
| Divorcés (es)                  | 3 124         | 9,3        | 3 191         | 9,5        | 3 309         | 9,7        | 3 411         | 10,0         |
| Séparés (es)                   | 863           | 2,6        | 872           | 2,6        | 877           | 2,6        | 850           | 2,5          |
| <b>Langues</b>                 |               |            |               |            |               |            |               |              |
| Allemande                      | 1 220         | 3,6        | 1 203         | 3,6        | 1 181         | 3,5        | 1 178         | 3,4          |
| Espagnole                      | 702           | 2,1        | 698           | 2,1        | 708           | 2,1        | 751           | 2,2          |
| Française                      | 22 412        | 66,5       | 22 349        | 66,4       | 22 259        | 66,3       | 22 702        | 66,2         |
| Italienne                      | 1 560         | 4,6        | 1 601         | 4,8        | 1 649         | 4,9        | 1 654         | 4,8          |
| Portugaise                     | 3 790         | 11,2       | 3 681         | 10,9       | 3 682         | 10,8       | 3 625         | 10,6         |
| Autres                         | 4 036         | 10,3       | 4 136         | 10,3       | 4 246         | 10,3       | 4 358         | 12,8         |
| <b>Sexe</b>                    |               |            |               |            |               |            |               |              |
| Masculin                       | 16 210        | 48,1       | 16 215        | 48,2       | 16 359        | 48,1       | 16 549        | 48,3         |
| Féminin                        | 17 510        | 51,9       | 17 453        | 51,8       | 17 636        | 51,9       | 17 719        | 51,7         |
| <b>Total</b>                   | <b>33 720</b> | <b>100</b> | <b>34 668</b> | <b>100</b> | <b>33 995</b> | <b>100</b> | <b>34 268</b> | <b>100,0</b> |

### 3.6 Répartition linguistique de la population

Situation au 31 décembre 2021



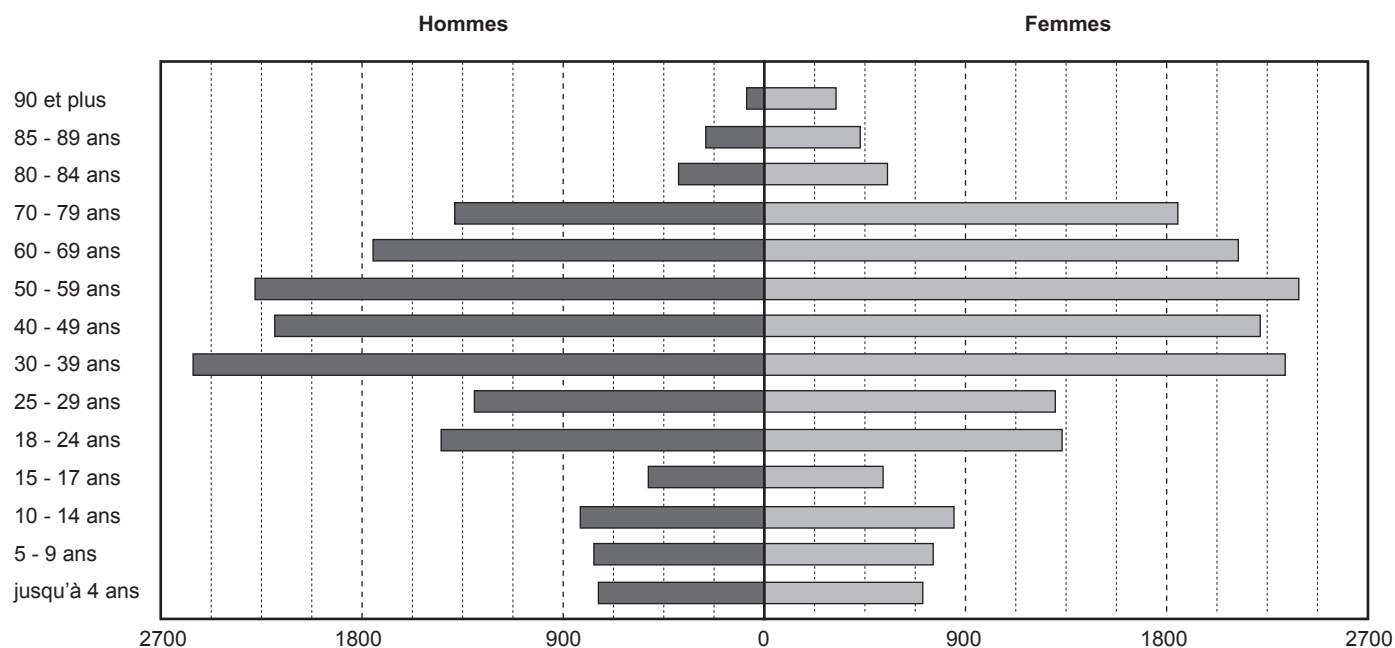
### 3.7 Répartition de la population par classe d'âge

Situation au 31 décembre

| Désignation<br>Age | Hommes       |              |              |              | Femmes       |              |              |              | Total        |              |              |              |
|--------------------|--------------|--------------|--------------|--------------|--------------|--------------|--------------|--------------|--------------|--------------|--------------|--------------|
|                    | 2018         | 2019         | 2020         | 2021         | 2018         | 2019         | 2020         | 2021         | 2018         | 2019         | 2020         | 2021         |
| Jusqu'à 4 ans      | 841          | 767          | 774          | 766          | 764          | 718          | 724          | 698          | 1605         | 1485         | 1498         | 1464         |
| 5 - 9 ans          | 757          | 780          | 763          | 783          | 796          | 766          | 748          | 735          | 1553         | 1546         | 1511         | 1518         |
| 10 - 14 ans        | 837          | 803          | 825          | 806          | 802          | 815          | 825          | 851          | 1639         | 1618         | 1650         | 1657         |
| 15 - 17 ans        | 937          | 931          | 510          | 532          | 801          | 791          | 480          | 495          | 1738         | 1722         | 990          | 1027         |
| 18 - 24 ans        | 993          | 1024         | 1446         | 1425         | 1020         | 1011         | 1355         | 1308         | 2013         | 2035         | 2801         | 2733         |
| 25 - 29 ans        | 1283         | 1273         | 1283         | 1307         | 1278         | 1249         | 1236         | 1256         | 2561         | 2522         | 2519         | 2563         |
| 30 - 39 ans        | 2442         | 2479         | 4666         | 2528         | 2294         | 2306         | 2404         | 2390         | 4736         | 4785         | 4905         | 4918         |
| 40 - 49 ans        | 2138         | 2107         | 3333         | 2203         | 2248         | 2202         | 2190         | 2207         | 4386         | 4309         | 4355         | 4410         |
| 50 - 59 ans        | 2263         | 2254         | 2254         | 2276         | 2512         | 2506         | 2497         | 2480         | 4775         | 4760         | 4775         | 4756         |
| 60 - 69 ans        | 1702         | 1705         | 1705         | 1756         | 1990         | 2011         | 2039         | 2109         | 2988         | 3015         | 3764         | 3865         |
| 70 - 79 ans        | 1284         | 1343         | 1343         | 1380         | 1711         | 1760         | 1823         | 1839         | 2995         | 3103         | 3179         | 3219         |
| 80 - 84 ans        | 401          | 399          | 399          | 413          | 609          | 606          | 618          | 635          | 1010         | 1005         | 1005         | 1048         |
| 85 - 89 ans        | 231          | 246          | 246          | 260          | 422          | 439          | 417          | 431          | 653          | 685          | 659          | 691          |
| 90 et plus         | 101          | 104          | 104          | 114          | 263          | 273          | 280          | 285          | 364          | 377          | 384          | 399          |
| Mineurs            | 2989         | 3201         | 3201         | 2887         | 2824         | 2772         | 2777         | 2779         | 5813         | 5973         | 5649         | 5666         |
| Majeurs            | 13221        | 13014        | 13014        | 13662        | 14686        | 14681        | 14859        | 14940        | 27907        | 27695        | 28346        | 28602        |
| <b>Total</b>       | <b>16210</b> | <b>16215</b> | <b>16215</b> | <b>16549</b> | <b>17510</b> | <b>17453</b> | <b>17636</b> | <b>17719</b> | <b>33720</b> | <b>33668</b> | <b>33995</b> | <b>34268</b> |
| Moyenne âge        | 40,6 ans     | 40,9 ans     | 40,9 ans     | 41,2 ans     | 43,9 ans     | 44,3 ans     | 44,4 ans     | 44,6 ans     | 42,3 ans     | 42,7 ans     | 42,7 ans     | 43 ans       |

### 3.8 Classe d'âge de la population de Sion au 31 décembre 2021

Classe d'âge de la population de Sion  
au 31.12.2021



### 3.9 Répartition de la population par quartiers

Situation au 31 décembre

| N° du plan | Quartiers-Ville         | 2018          | %           | 2019          | %           | 2020          | %           | 2021          | %           |
|------------|-------------------------|---------------|-------------|---------------|-------------|---------------|-------------|---------------|-------------|
| 1          | Nord                    | 2385          | 7,1         | 2354          | 7,0         | 2328          | 6,8         | 2403          | 7,0         |
| 2          | Platta                  | 2026          | 6,0         | 1992          | 5,9         | 1970          | 5,8         | 1973          | 5,8         |
| 3          | Vieille Ville           | 1674          | 5,0         | 1630          | 4,8         | 1631          | 4,8         | 1641          | 4,8         |
| 4          | Ouest                   | 3873          | 11,5        | 3840          | 11,4        | 3921          | 11,5        | 3915          | 11,4        |
| 5          | Mayennets               | 1173          | 3,5         | 1106          | 3,3         | 1099          | 3,2         | 1085          | 3,2         |
| 6          | Sous-Gare               | 959           | 2,8         | 946           | 2,8         | 921           | 2,7         | 888           | 2,6         |
| 7          | Creusets                | 2031          | 6,0         | 1982          | 5,9         | 2059          | 6,1         | 2119          | 6,2         |
| 8          | Collines                | 1108          | 3,3         | 1142          | 3,4         | 1152          | 3,4         | 1108          | 3,2         |
| 9          | Sous-le-Scex            | 2568          | 7,6         | 2655          | 7,9         | 2762          | 8,1         | 2801          | 8,2         |
| 10         | Les Iles                | 131           | 0,4         | 120           | 0,4         | 122           | 0,4         | 122           | 0,4         |
| 11         | Chandoline              | 107           | 0,3         | 113           | 0,3         | 107           | 0,3         | 110           | 0,3         |
| 12         | Champsec                | 2614          | 7,8         | 2622          | 7,8         | 2623          | 7,7         | 2673          | 7,8         |
| 13         | Vissigen                | 2808          | 8,3         | 2740          | 8,1         | 2759          | 8,1         | 2738          | 8,0         |
|            | <b>Sous-total</b>       | <b>23 457</b> | <b>69,6</b> | <b>23 242</b> | <b>69,0</b> | <b>23 454</b> | <b>69,0</b> | <b>23 576</b> | <b>68,8</b> |
| 14         | Bramois                 | 2361          | 7,0         | 2373          | 7,0         | 2373          | 7,0         | 2345          | 6,8         |
| 15         | Châteauneuf             | 1960          | 5,8         | 2005          | 6,0         | 2045          | 6,0         | 2014          | 5,9         |
| 16         | Maragnénaz              | 95            | 0,3         | 90            | 0,3         | 93            | 0,3         | 922           | 0,3         |
| 17         | Molignon                | 29            | 0,1         | 36            | 0,1         | 37            | 0,1         | 37            | 0,1         |
| 18         | Montorge                | 160           | 0,5         | 155           | 0,5         | 184           | 0,5         | 190           | 0,6         |
| 19         | Pont-de-Bramois         | 1289          | 3,8         | 1270          | 3,8         | 1262          | 3,7         | 1305          | 3,8         |
| 20         | Pont-de-la-Morge        | 816           | 2,4         | 792           | 2,4         | 796           | 2,3         | 834           | 2,4         |
| 21         | Uvrier                  | 1621          | 4,8         | 1645          | 4,9         | 1636          | 4,8         | 1656          | 4,8         |
| 22         | Salins                  | 1144          | 3,4         | 1196          | 3,6         | 1179          | 3,5         | 1195          | 3,5         |
| 23         | Agettes                 | 343           | 1,0         | 364           | 1,1         | 362           | 1,1         | 356           | 1,0         |
| 24         | Aproz                   | 305           | 0,9         | 336           | 1,0         | 424           | 1,2         | 514           | 1,5         |
|            | <b>Sous-total</b>       | <b>10 123</b> | <b>30,0</b> | <b>10 262</b> | <b>30,5</b> | <b>10 391</b> | <b>30,6</b> | <b>10 538</b> | <b>30,8</b> |
| 99         | Quartier administratif* | 140           | 0,4         | 164           | 0,5         | 150           | 0,4         | 154           | 0,4         |
|            | <b>Total général</b>    | <b>33 720</b> | <b>100</b>  | <b>33 668</b> | <b>100</b>  | <b>33 995</b> | <b>100</b>  | <b>34 268</b> | <b>100</b>  |

Ce tableau ne concerne que les personnes inscrites au Contrôle des habitants et qui ont leur domicile civil à Sion.

\* Ce quartier regroupe des personnes qui, tout en conservant leur domicile légal à Sion n'y ont en fait plus de logement.

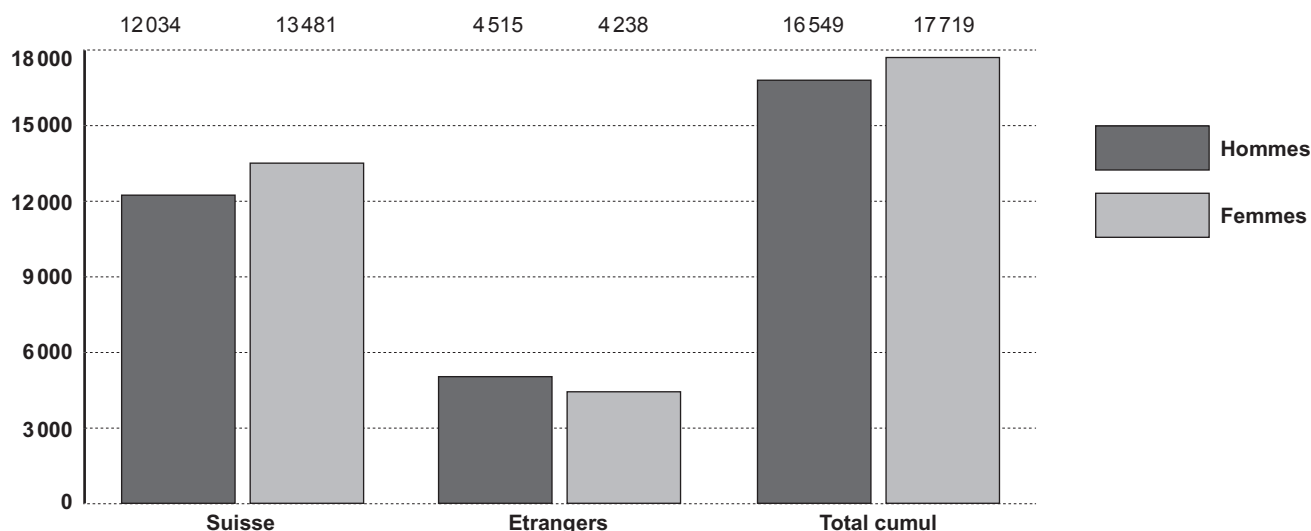
### 3.10 Analyse de la population par nationalité

Situation au 31 décembre 2021

|                                  | Sexe masc.    | Sexe fém.     | Total         | %            |                              | Sexe masc. | Sexe fém.  | Total      | %           |
|----------------------------------|---------------|---------------|---------------|--------------|------------------------------|------------|------------|------------|-------------|
| <b>Suisse</b>                    | <b>12 034</b> | <b>13 484</b> | <b>25 391</b> | <b>74,69</b> | Erythrée                     | 212        | 200        | 412        |             |
|                                  |               |               |               |              | Ethiopie                     | 29         | 41         | 70         |             |
| <b>Pays européens</b>            |               |               |               |              | Guinée                       | 1          | 0          | 1          |             |
| Albanie                          | 3             | 3             | 6             |              | Guinée-Bissau                | 0          | 1          | 1          |             |
| Allemagne                        | 65            | 59            | 124           |              | Kenya                        | 2          | 1          | 3          |             |
| Autriche                         | 5             | 6             | 11            |              | Libéria                      | 0          | 1          | 1          |             |
| Bélarus                          | 2             | 5             | 7             |              | Libye                        | 4          | 2          | 6          |             |
| Belgique                         | 66            | 48            | 114           |              | Madagascar                   | 0          | 1          | 1          |             |
| Bosnie et Herzégovine            | 63            | 63            | 126           |              | Mali                         | 0          | 1          | 1          |             |
| Bulgarie                         | 2             | 5             | 7             |              | Maroc                        | 9          | 28         | 37         |             |
| Chypre                           | 2             | 0             | 2             |              | Maurice                      | 1          | 3          | 4          |             |
| Croatie                          | 15            | 20            | 35            |              | Rwanda                       | 12         | 10         | 22         |             |
| Danemark                         | 2             | 2             | 4             |              | Sénégal                      | 3          | 4          | 7          |             |
| Espagne                          | 197           | 160           | 357           |              | Seychelles                   | 2          | 2          | 4          |             |
| Finlande                         | 1             | 2             | 3             |              | Somalie                      | 22         | 19         | 41         |             |
| France                           | 615           | 571           | 1186          |              | Soudan                       | 4          | 5          | 9          |             |
| Grèce                            | 10            | 18            | 28            |              | Togo                         | 10         | 5          | 15         |             |
| Hongrie                          | 7             | 2             | 9             |              | Tunisie                      | 18         | 21         | 39         |             |
| Irlande                          | 3             | 2             | 5             |              | Zambie                       | 1          | 0          | 1          |             |
| Italie                           | 676           | 518           | 1194          |              | <b>Total Afrique</b>         | <b>431</b> | <b>463</b> | <b>894</b> | <b>2,61</b> |
| Kosovo                           | 106           | 85            | 191           |              | USA/ Etats-Unis              | 11         | 8          | 19         | 0,06        |
| Lettonie                         | 2             | 2             | 4             |              | Canada                       | 8          | 7          | 15         | 0,04        |
| Lituanie                         | 0             | 4             | 4             |              | <b>Amérique du Sud</b>       |            |            |            |             |
| Luxembourg                       | 2             | 0             | 2             |              | Argentine                    | 2          | 6          | 8          |             |
| Macédoine                        | 78            | 66            | 144           |              | Bolivie                      | 3          | 1          | 4          |             |
| Moldova                          | 0             | 4             | 4             |              | Brésil                       | 11         | 39         | 50         |             |
| Norvège                          | 1             | 0             | 1             |              | Chili                        | 8          | 4          | 12         |             |
| Pays-Bas                         | 5             | 7             | 12            |              | Colombie                     | 9          | 13         | 22         |             |
| Pologne                          | 21            | 34            | 55            |              | Cuba                         | 1          | 1          | 2          |             |
| Portugal                         | 1540          | 1372          | 2912          |              | El Salvador                  | 1          | 1          | 2          |             |
| République tchèque               | 1             | 7             | 8             |              | Eguateur                     | 3          | 0          | 3          |             |
| Roumanie                         | 22            | 39            | 61            |              | Guatemala                    | 0          | 1          | 1          |             |
| Royaume-Uni                      | 25            | 19            | 44            |              | Haïti                        | 2          | 0          | 2          |             |
| Russie                           | 20            | 46            | 66            |              | Honduras                     | 1          | 1          | 2          |             |
| Serbie                           | 66            | 65            | 131           |              | Mexique                      | 2          | 4          | 6          |             |
| Slovaquie                        | 8             | 7             | 15            |              | Nicaragua                    | 2          | 1          | 3          |             |
| Slovénie                         | 2             | 4             | 6             |              | Pérou                        | 3          | 7          | 10         |             |
| Suède                            | 0             | 7             | 7             |              | Rép. Dominicaine             | 3          | 6          | 9          |             |
| Turquie                          | 44            | 57            | 101           |              | Uruguay                      | 2          | 1          | 3          |             |
| Ukraine                          | 2             | 7             | 9             |              | Vénézuéla                    | 3          | 3          | 6          |             |
| <b>Total Europe (sansSuisse)</b> | <b>3 679</b>  | <b>3 316</b>  | <b>6 995</b>  | <b>20,41</b> | <b>Total Amérique du Sud</b> | <b>56</b>  | <b>89</b>  | <b>145</b> | <b>0,42</b> |
| <b>Afrique</b>                   |               |               |               |              | <b>Asie</b>                  |            |            |            |             |
| Afrique du Sud                   | 1             | 3             | 4             |              | Afghanistan                  | 50         | 34         | 84         |             |
| Algérie                          | 12            | 10            | 22            |              | Arménie                      | 2          | 5          | 7          |             |
| Angola                           | 12            | 16            | 28            |              | Bangladesh                   | 1          | 0          | 1          |             |
| Burkina Faso                     | 0             | 1             | 1             |              | Brunei                       | 0          | 1          | 1          |             |
| Burundi                          | 8             | 7             | 15            |              | Cambodge                     | 4          | 5          | 9          |             |
| Cameroun                         | 8             | 14            | 22            |              | Chine                        | 23         | 34         | 57         |             |
| Cap-Vert                         | 9             | 8             | 17            |              | Corée du Sud                 | 2          | 2          | 4          |             |
| Comores                          | 1             | 1             | 2             |              | Georgie                      | 1          | 0          | 1          |             |
| Congo(Kinshasa)                  | 12            | 25            | 37            |              | Inde                         | 13         | 12         | 25         |             |
| Côte d'Ivoire                    | 1             | 4             | 5             |              |                              |            |            |            |             |
| Egypte                           | 3             | 4             | 7             |              |                              |            |            |            |             |

|              | Sexe masc. | Sexe fém. | Total | % |                                    | Sexe masc.   | Sexe fém.    | Total        | %            |
|--------------|------------|-----------|-------|---|------------------------------------|--------------|--------------|--------------|--------------|
| Indonésie    | 1          | 1         | 2     |   | Taiïwan                            | 1            | 4            | 5            |              |
| Iran         | 10         | 12        | 22    |   | Thaïlande                          | 6            | 24           | 30           |              |
| Israël       | 2          | 1         | 3     |   | Vietnam                            | 12           | 26           | 38           |              |
| Japon        | 2          | 11        | 13    |   | Yemen                              | 6            | 6            | 12           |              |
| Jordanie     | 2          | 1         | 3     |   | <b>Total Asie</b>                  | <b>321</b>   | <b>349</b>   | <b>670</b>   | <b>1,96</b>  |
| Kazakhstan   | 2          | 2         | 4     |   | Australie                          | 1            | 0            | 1            |              |
| Kirghizistan | 0          | 2         | 2     |   | Nouvelle Zélande                   | 0            | 0            | 0            |              |
| Laos         | 4          | 2         | 6     |   | <b>Total des autres continents</b> | <b>828</b>   | <b>916</b>   | <b>1744</b>  | <b>5,09</b>  |
| Liban        | 2          | 2         | 4     |   | Etat inconnu et apatrides          | 8            | 6            | 14           | <b>0,04</b>  |
| Mongolie     | 0          | 1         | 1     |   | <b>Total des étrangers</b>         | <b>4415</b>  | <b>4238</b>  | <b>8753</b>  | <b>25,54</b> |
| Myanmar      | 0          | 1         | 1     |   | dont permis C                      |              |              | 5044         | 14,72        |
| Népal        | 1          | 0         | 1     |   | dont permis B                      |              |              | 3709         | 10,82        |
| Pakistan     | 3          | 1         | 4     |   | <b>Total général</b>               | <b>16549</b> | <b>17719</b> | <b>34268</b> |              |
| Palestine    | 1          | 0         | 1     |   |                                    |              |              |              |              |
| Philippines  | 1          | 3         | 4     |   |                                    |              |              |              |              |
| Qatar        | 1          | 0         | 1     |   |                                    |              |              |              |              |
| Sri Lanka    | 44         | 36        | 80    |   |                                    |              |              |              |              |
| Syrie        | 103        | 106       | 209   |   |                                    |              |              |              |              |

### 3.11 Graphique montrant la répartition de la population hommes-femmes au 31 décembre 2021



### 3.12 Evolution de la population selon les recensements fédéraux

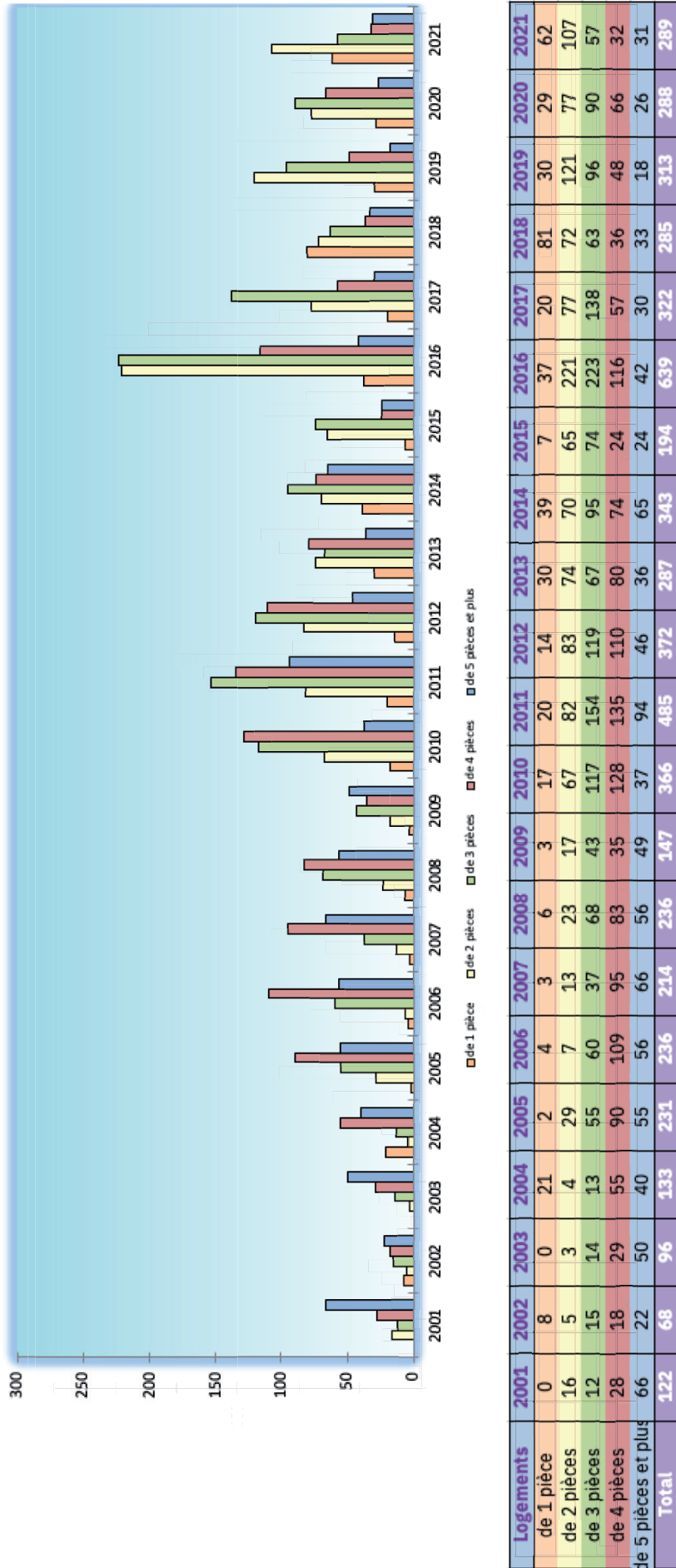
| Années | Population résidente | Augmentations | Durant une période de: | % d'augmentation |
|--------|----------------------|---------------|------------------------|------------------|
| 1880   | 5500                 | 44            | 10 ans                 | 0,8              |
| 1888   | 6099                 | 599           | 8 ans                  | 10,9             |
| 1900   | 6751                 | 652           | 10 ans                 | 10,7             |
| 1910   | 7254                 | 503           | 10 ans                 | 7,4              |
| 1920   | 7642                 | 388           | 10 ans                 | 5,3              |
| 1930   | 8657                 | 1015          | 10 ans                 | 13,3             |
| 1941   | 10245                | 1588          | 11 ans                 | 18,3             |
| 1950   | 11770                | 1525          | 10 ans                 | 14,9             |
| 1960   | 16910                | 5140          | 10 ans                 | 43,7             |
| 1970   | 21956                | 5046          | 10 ans                 | 29,9             |
| 1980   | 22877                | 921           | 10 ans                 | 4,2              |
| 1990   | 25336                | 2459          | 10 ans                 | 10,7             |
| 2000   | 27171                | 1835          | 10 ans                 | 7,2              |
| 2010   | 30363                | 3192          | 10 ans                 | 11,7             |

Population résidant Sion le jour du recensement fédéral.

4. ECONOMIE

4.1 Graphique des logements construits sur Sion

VILLE DE SION  
Logements construits (selon permis d'habiter)



#### 4.2 Construction: résultats annuels en milliers de francs

| Années | Collectivités publiques |                              |       | Privés    |                                      |                                  |                |        | Total général   |             |
|--------|-------------------------|------------------------------|-------|-----------|--------------------------------------|----------------------------------|----------------|--------|-----------------|-------------|
|        | Génie civil             | Bâtiments<br>Milliers de fr. | Total | Logements | Administratif commercial habitations | Constr. Industr. Milliers de fr. | Autres travaux | Total  | Milliers de fr. | En fr. /hab |
| 2011   | 15800                   | 14254                        | 30054 | 111450    | 21847                                | 19150                            | 20650          | 173097 | 203151          | 6715        |
| 2012   | 10300                   | 14382                        | 30182 | 96684     | 22748                                | 63300                            | 12473          | 195205 | 225387          | 7341        |
| 2013   | 9900                    | 13681                        | 23581 | 124113    | 36487                                | 25500                            | 11036          | 197136 | 220717          | 6862        |
| 2014   | 12700                   | 10701                        | 23401 | 109552    | 18483                                | 3166                             | 5003           | 135652 | 159053          | 4891        |
| 2015   | 8800                    | -                            | -     | 122300    | 68385                                | 38470                            | 36753          | 265908 | -               | -           |
| 2016   | -                       | -                            | -     | 97200     | 142600                               | 12200                            | 40200          | 292200 | -               | -           |
| 2017   | -                       | -                            | -     | 128300    | 66600                                | 19800                            | 19500          | 234200 | -               | -           |
| 2018   | -                       | -                            | -     | 104500    | 8100                                 | 20500                            | 43000          | 176100 | 192400          | 5705        |
| 2019   | -                       | -                            | -     | 158500    | 175000                               | 3500                             | 35500          | 372500 | -               | -           |
| 2020   | -                       | -                            | -     | 121500    | 32400                                | 44800                            | 47900          | 246600 | -               | -           |
| 2021   | -                       | -                            | -     | 72500     | 10000                                | 94500                            | 28300          | 205300 | -               | -           |

#### 4.3 Utilisation d'énergie sur Sion (indice de base=100 en 1970)

| Années | Electricité kWh | Indice | Eau m <sup>3</sup> | Indice | Gaz kWh  | Indice |
|--------|-----------------|--------|--------------------|--------|----------|--------|
|        | Milliers        |        | Milliers           |        | Milliers |        |
| 2011   | 186357          | 363    | 4201               | 118    | 296201   | 3560   |
| 2012   | 186576          | 364    | 3995               | 112    | 314525   | 3780   |
| 2013   | 190103          | 370    | 3855               | 108    | 335739   | 4035   |
| 2014   | 195665          | 381    | 3945               | 111    | 299779   | 3603   |
| 2015   | 200016          | 391    | 4166               | 117    | 318441   | 3827   |
| 2016   | 200126          | 391    | 4069               | 115    | 314942   | 3785   |
| 2017   | 202563          | 395    | 4236               | 119    | 331594   | 3985   |
| 2018   | 202491          | 395    | 4419               | 124    | 320469   | 3851   |
| 2019   | 196944          | 383    | 4237               | 119    | 316970   | 3810   |
| 2020   | 193360          | 377    | 4096               | 115    | 312216   | 3753   |
| 2021   | 205228          | 401    | 4034               | 113    | 341053   | 4099   |

#### 4.4 Transports de voyageurs par les bus sédunois

##### a) Résultats annuels

| Années | Billets voyageurs isolés | Cartes multi-courses | Abonn. Seniors | Abonn. Juniors | Ecoliers transports gratuits |          | Vignette <sup>1</sup> Abonn. <sup>2</sup> régionaux | Voyageurs totaux <sup>3</sup> |
|--------|--------------------------|----------------------|----------------|----------------|------------------------------|----------|---|-------------------------------|
|        |                          |                      |                |                | Conc I                       | Conc. II |   |                               |
| 2011   | 98986                    | 90540                | 76800          | 263200         | 614720                       | 76024    | 33650   | 1253920                       |
| 2012   | 113859                   | 107016               | 91700          | 250600         | 614720                       | 76024    | 54700   | 1308619                       |
| 2013   | 122954                   | 113334               | 38300          | 281100         | 654500                       | 76024    | 46000   | 1332212                       |
| 2014   | 129614                   | 118404               | 42700          | 271000         | 654500                       | 76024    | 47250   | 1339492                       |
| 2015   | 133699                   | 133980               | 46700          | 258200         | 756000                       | 76024    | 49106   | 1377685                       |
| 2016   | 145168                   | 137844               | 57900          | 287400         | 762960                       | 76024    | 49106   | 1440328                       |
| 2017   | 139961                   | 144894               | 56400          | 304200         | 803760                       | 76024    | 49056   | 1498271                       |
| 2018   | 137123                   | 163794               | 62500          | 347700         | 805440                       | 76024    | 50067   | 1566624                       |
| 2019   | 137305                   | 185460               | 60300          | 333400         | 805400                       | 76024    | 50067   | 1571972                       |
| 2020   | 82555                    | 20200                | -              | -              | -                            | -        | -   | 1026661                       |
| 2021   | 84265                    | 19647                | -              | -              | -                            | -        | -   | 1088698                       |

<sup>1</sup> Titre de transports acquis par les titulaires d'abonnements postaux au concessionnaires valables pour les bus sédunois.

<sup>2</sup> Convention entre Municipalité, PTT et entreprises concessionnaires.

<sup>3</sup> Méthode de calcul 2008, basée sur la vente des titres de transport de 2009 à 2019. Dès 2020, selon des comptages réels sur les véhicules. Nombre de billets vendus adultes (1276) + seniors (779).



## b) Kilomètres parcourus et résultats financiers

| Années | Km Parcours <sup>1</sup>  |          |                            | Nombre de bus <sup>1</sup> |          | Résultats financiers en Fr. <sup>2</sup> |                  |         |           |                             |
|--------|---------------------------|----------|----------------------------|----------------------------|----------|--|------------------|---------|-----------|-----------------------------|
|        | Total annuek Concession I | Conc. II | Moyenne jour. <sup>1</sup> | Conc. I                    | Conc. II | Produits                                 | Subv. Cant./Com. | Charges | Déficit   | Déficit par habitant en Fr. |
| 2010   | 303 612                   | 36 820   | 1 009                      | 11                         | 1        |  | 566 885          |         | 1 179 903 | 39,50                       |
| 2011   | 342 783                   | 39 828   | 1 126                      | 12                         | 1        |  | 620 000          |         | 1 516 108 | 50,10                       |
| 2012   | 384 747                   | 42 636   | 1 143                      | 12                         | 1        |  | 752 198          |         | 1 969 131 | 64,10                       |
| 2013   | 447 194                   | 41 205   | 1 475                      | 14                         | 1        |  | 743 261          |         | 2 572 907 | 79,99                       |
| 2014   | 484 096                   | 41 686   | 1 486                      | 14                         | 1        |  | 1 140 776        |         | 2 684 443 | 82,55                       |
| 2015   | 500 357                   | 44 063   | 1 512                      | 15                         | 1        |  | 1 242 489        |         | 2 623 104 | 80,23                       |
| 2016   | 505 338                   | 44 503   | 1 566                      | 16                         | 1        |  | 1 187 623        |         | 2 751 251 | 83,51                       |
| 2017   | 507 268                   | 44 686   | 1 581                      | 20                         | 1        |  | 1 313 847        |         | 3 200 908 | 95,24                       |
| 2018   | 512 135                   | 45 237   | 1 592                      | 20                         | 1        |  | 1 350 742        |         | 3 472 318 | 102,97                      |
| 2019   | 522 413                   | 46 294   | 1 558                      | 20                         | 1        |  |                  |         |           |                             |
| 2020   | 607 453                   | 48 066   | 1 795                      | 20                         | 1        |  |                  |         |           |                             |

<sup>1</sup> Concession I (conc. I = courses inscrites sur l'horaire des Bus sédunois)

<sup>2</sup> Concession I et II ds 1993 (conc. II = courses spéciales non inscrites sur l'horaire)

## 4.5 Transports de voyageurs par cars postaux

Régie et entrepreneurs postaux du réseau de Sion  
Résultats annuels

| Années | Personnes transportées |  |                     | Km parcourus |                     | Nombre de lignes desservies | Nombre de cars disposition (31.12) |
|--------|------------------------|--|---------------------|--------------|---------------------|-----------------------------|------------------------------------|
|        | Total annuel           | dont abonnements sur les BS <sup>1</sup> | Moyenne journalière | Total annuel | Moyenne journalière |                             |                                    |
| 2011   | 4 286 654              | 15 220                                   | 11 798              | 2 363 896    | 6 568               | 22                          | 77                                 |
| 2012   | 4 484 296              | 18 660                                   | 12 413              | 2 563 947    | 6 968               | 22                          | 79                                 |
| 2013   | 4 598 256              | 21 074                                   | 13 797              | 2 806 563    | 7 247               | 22                          | 81                                 |
| 2014   | 4 616 456              | 19 866                                   | 14 445              | 3 335 331    | 7 647               | 22                          | 83                                 |
| 2015   | 4 664 883              | 20 357                                   | 15 265              | 3 355 251    | 7 763               | 22                          | 84                                 |
| 2016   | 4 708 306              | 22 106                                   | 15 421              | 3 391 727    | 7 966               | 22                          | 85                                 |
| 2017   | 4 990 004              | 23 886                                   | 15 761              | 3 393 606    | 8 058               | 22                          | 87                                 |
| 2018   | 5 205 263              | 23 664                                   | 16 391              | 3 405 291    | 8 102               | 22                          | 87                                 |
| 2019   | 5 268 116              | -  | 14 433              | 3 677 049    | 10 074              | 22                          | 87                                 |
| 2020   | 4 284 063              | -  | -                   | 3 762 546    | 10 308              | 22                          | 87                                 |
| 2021   | 1 088 698              | -  | -                   | 3 762 546    | 10 308              | 22                          | 87                                 |

<sup>1</sup> Bus sédunois

## 4.6 Activités de l'aéroport civil de Sion (Mouvement - 1 décollage et 1 atterrissage = 2 mouvements)

|                             | 2017          |               | 2018          |               | 2019          |               | 2020          |               | 2021          |               |
|-----------------------------|---------------|---------------|---------------|---------------|---------------|---------------|---------------|---------------|---------------|---------------|
|                             | Mouvements    | Passagers     | Mouvements    | Passagers     | Mouvements    | Passagers     | Mouvements    | Passagers     | Mouvements    | Passagers     |
| <b>Lignes</b>               | <b>14</b>     | <b>1 184</b>  | <b>26</b>     | <b>1 878</b>  | <b>28</b>     | <b>1 581</b>  | <b>26</b>     | <b>1 389</b>  | <b>0</b>      | <b>0</b>      |
| <b>Charters</b>             | <b>507</b>    | <b>8 165</b>  | <b>483</b>    | <b>6 912</b>  | <b>101</b>    | <b>800</b>    | <b>87</b>     | <b>284</b>    | <b>182</b>    | <b>903</b>    |
| Compagnies suisses          | 489           | 7 491         | 477           | 6 690         | 84            | 175           | 87            | 284           | 180           | 896           |
| Compagnies étrangères       | 18            | 674           | 6             | 222           | 17            | 625           | 0             | 0             | 2             | 7             |
| <b>Vols commerciaux</b>     | <b>10 850</b> | <b>9 547</b>  | <b>12 051</b> | <b>10 806</b> | <b>12 275</b> | <b>11 020</b> | <b>11 054</b> | <b>9 477</b>  | <b>12 488</b> | <b>10 714</b> |
| Entreprises suisses         | 7 741         | 2 733         | 8 529         | 3 166         | 7 952         | 2 529         | 7 363         | 2 284         | 8 182         | 3 059         |
| Entreprises étrangères      | 3 109         | 6 814         | 3 522         | 7 640         | 4 323         | 8 491         | 3 691         | 7 193         | 4 306         | 7 655         |
| Hélicoptères                | 7 560         | 2 459         | 8 332         | 2 703         | 7 857         | 2 349         | 7 232         | 2 122         | 8 067         | 2 932         |
| Vols de plaisance           | 458           | 947           | 432           | 953           | 444           | 912           | 467           | 868           | 607           | 1 239         |
| <b>Vols non-commerciaux</b> | <b>28 678</b> | <b>12 634</b> | <b>27 242</b> | <b>12 249</b> | <b>24 524</b> | <b>11 679</b> | <b>25 228</b> | <b>9 686</b>  | <b>27 925</b> | <b>13 113</b> |
| Partic. suisse              | 11 113        | 6 862         | 11 347        | 6 310         | 9 478         | 5 314         | 8 274         | 4 642         | 10 474        | 7 751         |
| Partic. étrangers           | 3 585         | 4 769         | 3 813         | 4 806         | 4 025         | 5 315         | 4 275         | 4 135         | 4 507         | 4 485         |
| <b>Ecolage</b>              | <b>13 980</b> | <b>1 003</b>  | <b>12 082</b> | <b>1 133</b>  | <b>11 022</b> | <b>1 050</b>  | <b>12 679</b> | <b>909</b>    | <b>12 944</b> | <b>877</b>    |
| Sous-total                  | 40 507        | 32 477        | 40 234        | 32 798        | 37 372        | 25 992        | 36 862        | 21 704        | 41 202        | 25 969        |
| <b>Planeurs (vols)</b>      | <b>711</b>    | <b>-</b>      | <b>838</b>    | <b>-</b>      | <b>716</b>    | <b>0</b>      | <b>488</b>    | <b>0</b>      | <b>653</b>    | <b>0</b>      |
| <b>Total</b>                | <b>41 218</b> | <b>32 477</b> | <b>41 072</b> | <b>32 798</b> | <b>38 088</b> | <b>25 992</b> | <b>37 350</b> | <b>21 704</b> | <b>41 855</b> | <b>25 969</b> |

## 4.7 Statistiques des mouvements et des passagers de l'aéroport de Sion pour l'année 2019

|                             | Janv         | Fév          | Mars         | Avril        | Mai          | Juin         | Juillet      | Août         | Sept         | Oct          | Nov          | Déc          | Totaux        |
|-----------------------------|--------------|--------------|--------------|--------------|--------------|--------------|--------------|--------------|--------------|--------------|--------------|--------------|---------------|
| <b>MOUVEMENTS</b>           |              |              |              |              |              |              |              |              |              |              |              |              |               |
| <b>Lignes</b>               | <b>0</b>     | <b>0</b>     | <b>0</b>     | <b>0</b>     | <b>0</b>     | <b>0</b>     | <b>0</b>     | <b>0</b>     | <b>0</b>     | <b>0</b>     | <b>0</b>     | <b>0</b>     | <b>0</b>      |
| <b>Charters</b>             | <b>0</b>     | <b>0</b>     | <b>0</b>     | <b>0</b>     | <b>2</b>     | <b>25</b>    | <b>42</b>    | <b>40</b>    | <b>43</b>    | <b>28</b>    | <b>2</b>     | <b>0</b>     | <b>182</b>    |
| Compagnies suisses          | 0            | 0            | 0            | 0            | 2            | 23           | 42           | 40           | 43           | 28           | 2            | 0            | 180           |
| Compagnies étrangères       | 0            | 0            | 0            | 0            | 0            | 2            | 0            | 0            | 0            | 0            | 0            | 0            | 2             |
| <b>Vols commerciaux</b>     | <b>1 686</b> | <b>1 992</b> | <b>2 422</b> | <b>1 858</b> | <b>1 223</b> | <b>1 521</b> | <b>2 031</b> | <b>2 144</b> | <b>1 800</b> | <b>1 730</b> | <b>1 123</b> | <b>1 632</b> | <b>12 488</b> |
| Entreprises suisses         | 672          | 821          | 994          | 751          | 494          | 611          | 744          | 789          | 702          | 663          | 406          | 535          | 8 182         |
| Entreprises étrangères      | 335          | 296          | 402          | 308          | 217          | 265          | 495          | 491          | 352          | 328          | 276          | 541          | 4 306         |
| Hélicoptères                | 669          | 811          | 992          | 747          | 490          | 599          | 727          | 768          | 686          | 653          | 397          | 528          | 8 067         |
| Vols de plaisance           | 10           | 64           | 34           | 52           | 22           | 46           | 65           | 96           | 60           | 86           | 44           | 28           | 607           |
| <b>Vols non-commerciaux</b> | <b>1 805</b> | <b>2 135</b> | <b>2 716</b> | <b>2 579</b> | <b>3 347</b> | <b>2 368</b> | <b>2 161</b> | <b>2 532</b> | <b>2 399</b> | <b>2 432</b> | <b>1 886</b> | <b>1 565</b> | <b>27 925</b> |
| Partic. suisse              | 419          | 663          | 927          | 913          | 1 708        | 849          | 1 027        | 1 004        | 924          | 1 022        | 488          | 530          | 10 474        |
| Partic. étrangers           | 339          | 453          | 463          | 396          | 302          | 363          | 391          | 492          | 417          | 341          | 274          | 276          | 4 507         |
| Ecolage                     | 1 047        | 1 019        | 1 326        | 1 270        | 1 337        | 1 156        | 743          | 1 036        | 1 058        | 1 069        | 1 124        | 759          | 12 944        |
| <b>Sous-total</b>           | <b>3 491</b> | <b>4 127</b> | <b>5 138</b> | <b>4 437</b> | <b>4 572</b> | <b>3 914</b> | <b>4 234</b> | <b>4 716</b> | <b>4 242</b> | <b>4 190</b> | <b>3 011</b> | <b>3 197</b> | <b>41 202</b> |
| Planeurs (vols)             | 0            | 0            | 61           | 115          | 42           | 71           | 182          | 104          | 76           | 2            | 0            | 0            | 653           |
| <b>Total</b>                | <b>3 491</b> | <b>4 127</b> | <b>5 199</b> | <b>4 552</b> | <b>4 614</b> | <b>3 985</b> | <b>4 416</b> | <b>4 820</b> | <b>4 318</b> | <b>4 192</b> | <b>3 011</b> | <b>3 197</b> | <b>41 855</b> |
| <b>PASSAGERS</b>            |              |              |              |              |              |              |              |              |              |              |              |              |               |
| <b>Lignes</b>               | <b>0</b>     | <b>0</b>     | <b>0</b>     | <b>0</b>     | <b>0</b>     | <b>0</b>     | <b>0</b>     | <b>0</b>     | <b>0</b>     | <b>0</b>     | <b>0</b>     | <b>0</b>     | <b>0</b>      |
| <b>Charters</b>             | <b>0</b>     | <b>0</b>     | <b>0</b>     | <b>0</b>     | <b>56</b>    | <b>115</b>   | <b>170</b>   | <b>199</b>   | <b>235</b>   | <b>121</b>   | <b>7</b>     | <b>0</b>     | <b>903</b>    |
| Compagnies suisses          | 0            | 0            | 0            | 0            | 56           | 108          | 170          | 199          | 235          | 121          | 7            | 0            | 896           |
| Compagnies étrangères       | 0            | 0            | 0            | 0            | 0            | 7            | 0            | 0            | 0            | 0            | 0            | 0            | 7             |
| <b>Vols commerciaux</b>     | <b>821</b>   | <b>846</b>   | <b>1 074</b> | <b>771</b>   | <b>478</b>   | <b>594</b>   | <b>1 176</b> | <b>1 334</b> | <b>934</b>   | <b>835</b>   | <b>579</b>   | <b>1 272</b> | <b>10 714</b> |
| Entreprises suisses         | 140          | 252          | 331          | 241          | 126          | 207          | 305          | 395          | 412          | 344          | 187          | 119          | 3 059         |
| Entreprises étrangères      | 681          | 594          | 743          | 530          | 352          | 387          | 871          | 939          | 522          | 491          | 392          | 1 153        | 7 655         |
| Hélicoptères                | 133          | 247          | 330          | 239          | 123          | 196          | 265          | 371          | 400          | 335          | 177          | 116          | 2 932         |
| Vols de plaisance           | 20           | 119          | 52           | 112          | 48           | 120          | 142          | 186          | 106          | 193          | 95           | 46           | 1 239         |
| <b>Vols non-commerciaux</b> | <b>668</b>   | <b>939</b>   | <b>902</b>   | <b>1 016</b> | <b>695</b>   | <b>852</b>   | <b>1 097</b> | <b>1 307</b> | <b>954</b>   | <b>1 687</b> | <b>816</b>   | <b>2 180</b> | <b>13 113</b> |
| Partic. suisse              | 212          | 441          | 398          | 548          | 390          | 482          | 524          | 696          | 538          | 1 314        | 567          | 1 641        | 7 751         |
| Partic. étrangers           | 396          | 441          | 411          | 380          | 229          | 292          | 478          | 540          | 337          | 307          | 209          | 465          | 4 485         |
| Ecolage                     | 60           | 57           | 93           | 88           | 76           | 78           | 95           | 71           | 79           | 66           | 40           | 74           | 877           |
| <b>Total</b>                | <b>1 509</b> | <b>1 904</b> | <b>2 028</b> | <b>1 899</b> | <b>1 277</b> | <b>1 681</b> | <b>2 585</b> | <b>3 026</b> | <b>2 229</b> | <b>2 836</b> | <b>1 497</b> | <b>3 498</b> | <b>25 969</b> |

#### 4.8 Faillites et concordats (Résultats annuels en nombre)

| Années | Commerce - Banque<br>Industrie |            | Bâtiment - Génie civil |            | Artisanat |            | Divers    |            | Total     |            |
|--------|--------------------------------|------------|------------------------|------------|-----------|------------|-----------|------------|-----------|------------|
|        | Faillites                      | Concordats | Faillites              | Concordats | Faillites | Concordats | Faillites | Concordats | Faillites | Concordats |
| 2009   | 22                             | -          | 5                      | -          | -         | -          | 25        | -          | 52        | -          |
| 2010   | 19                             | -          | 4                      | -          | 2         | -          | 24        | -          | 49        | -          |
| 2011   | 35                             | -          | 8                      | -          | 2         | -          | 25        | -          | 70        | -          |
| 2012   | 20                             | -          | 14                     | 1          | 3         | -          | 16        | -          | 54        | 1          |
| 2013   | 23                             | -          | 16                     | -          | 3         | -          | 25        | -          | 67        | -          |
| 2014   | 41                             | 1          | 17                     | -          | 2         | -          | 22        | -          | 82        | -          |
| 2015   | 28                             | -          | 5                      | -          | -         | -          | 30        | -          | 63        | -          |
| 2016   | 25                             | -          | 14                     | -          | -         | -          | 31        | -          | 70        | -          |
| 2017   | 37                             | -          | 9                      | -          | -         | -          | 18        | -          | 64        | -          |
| 2018   | 41                             | -          | 13                     | -          | -         | -          | 32        | -          | 86        | -          |
| 2019   | 44                             | -          | 14                     | -          | -         | -          | 39        | -          | 97        | -          |
| 2020   | 30                             | -          | 13                     | -          | -         | -          | 34        | -          | 77        | -          |
| 2021   | 33                             | -          | 16                     | -          | 5         | -          | 42        | -          | 96        | -          |

#### 4.9 Autorités de Protection de l'adulte et de l'enfant

| Années | Nombre de séances | Tutelles officielles |         | Total | Tutelles privées |         | Total | Total général | Gestion paiements passés en Fr <sup>1</sup> |
|--------|-------------------|----------------------|---------|-------|------------------|---------|-------|---------------|---|
|        |                   | Majeurs              | Mineurs |       | Majeurs          | Mineurs |       |               |   |
| 2009   | 20                | 188                  | 21      | 209   | 247              | 208     | 455   | 664           | 5 180 500                                   |
| 2010   | 20                | 207                  | 15      | 222   | 221              | 257     | 478   | 700           | 5 645 000                                   |
| 2011   | 22                | 218                  | 13      | 231   | 219              | 244     | 463   | 694           | 6 050 000                                   |
| 2012   | 20                | 222                  | 20      | 232   | 217              | 201     | 418   | 650           | 6 025 000                                   |
| 2013   | 18                | 219                  | 16      | 235   | 232              | 149     | 381   | 616           | 6 400 000                                   |
| 2014   | 20                | 221                  | 18      | 239   | 218              | 141     | 359   | 598           | 7 592 000                                   |
| 2015   | 21                | 222                  | 16      | 238   | 216              | 202     | 418   | 656           | 10 317 170                                  |
| 2016   | 21                | 234                  | 23      | 257   | 217              | 211     | 428   | 685           | -   |
| 2017   | 21                | 260                  | 13      | 273   | 306              | 244     | 550   | 823           | 12 564 541                                  |
| 2018   | 21                | 278                  | 15      | 293   | 319              | 212     | 531   | 824           | 13 271 644                                  |
| 2019   | 23                | 321                  | 9       | 330   | 280              | 214     | 494   | 824           | 12 653 434                                  |
| 2020   | 24                | 331                  | 11      | 342   | 299              | 192     | 491   | 833           | 15 893 727                                  |
| 2021   | 23                | 334                  | 9       | 343   | 317              | 222     | 539   | 882           | 16 735 394                                  |

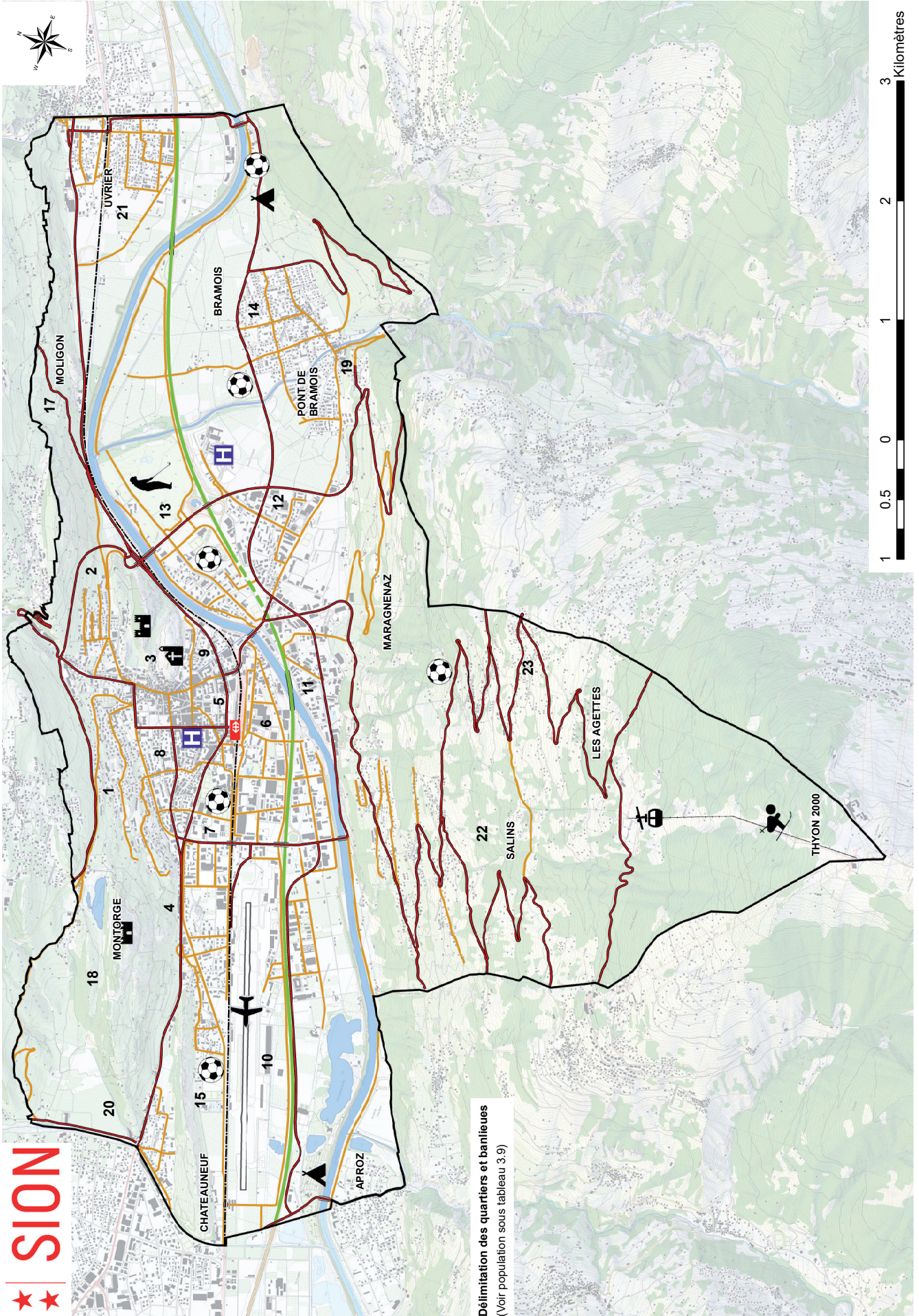
<sup>1</sup> Seulement tutelles officielles sans tutelles privées

#### 4.10 Hôpital de Sion

| Années | Nombres de patients |                        | Journées-malades |                        | Durée moyenne de séjour (en jours) |                        |
|--------|---------------------|------------------------|------------------|------------------------|------------------------------------|------------------------|
|        | Champsec            | Gravelone<br>Gériatrie | Champsec         | Gravelone<br>Gériatrie | Champsec                           | Gravelone<br>Gériatrie |
| 2009   | 13 302              | 0                      | 91 396           | 0                      | 7,40                               | 0,00                   |
| 2010   | 13 712              | 0                      | 92 279           | 0                      | 7,30                               | 0,00                   |
| 2011   | 14 459              | 0                      | 96 451           | 0                      | 7,30                               | 0,00                   |
| 2012   | 14 664              | 0                      | 96 913           | 0                      | 6,50                               | 0,00                   |
| 2013   | 15 074              | 0                      | 99 071           | 0                      | 6,50                               | 0,00                   |
| 2014   | 15 438              | 0                      | 102 315          | 0                      | 6,40                               | 0,00                   |
| 2015   | 15 082              | 0                      | 100 577          | 0                      | 6,60                               | 0,00                   |
| 2016   | 16 186              | 0                      | 106 153          | 0                      | 6,60                               | 0,00                   |
| 2017   | 16 218              | 0                      | 105 949          | 0                      | 6,50                               | 0,00                   |
| 2018   | 16 300              | 0                      | 109 586          | 0                      | 6,70                               | 0,00                   |
| 2019   | 16 476              | 0                      | 111 193          | 0                      | 6,70                               | 0,00                   |
| 2020   | 16 094              | 0                      | 106 595          | 0                      | 6,62                               | 0,00                   |
| 2021   | 16 876              | 0                      | 111 757          | 0                      | 6,62                               | 0,00                   |

\* Août 2006 : transfert de l'activités gériatrie sur les sites de Sierre et de Martigny

**Délimitation des quartiers et banlieues**  
(voir population sous tableau 3.9)



Délimitation des quartiers et banlieues  
(Voir population sous tableau 3.9)

## 5. FORMATION

| Catégories d'écoles                                 | Années scolaires <sup>1</sup> |             |             |             |             |             |
|---|-------------------------------|-------------|-------------|-------------|-------------|-------------|
|   | 2016                          | 2017        | 2018        | 2019        | 2020        | 2021        |
| <b>5.1 Pré-scolaire</b>                             |                               |             |             |             |             |             |
| <i>Harmos 1+2<sup>2</sup></i>                       |                               |             |             |             |             |             |
| - Française   | 472                           | 471         | 493         | 499         | 481         | 538         |
| - Allemande   | 24                            | 32          | 25          | 19          | 17          | 22          |
| - Bilingue  | 93                            | 87          | 92          | 92          | 93          | 93          |
| <b>Total</b>  | <b>589</b>                    | <b>590</b>  | <b>610</b>  | <b>610</b>  | <b>591</b>  | <b>653</b>  |
| <b>5.2 Scolarité obligatoire</b>                    |                               |             |             |             |             |             |
| <i>Harmos 3-8</i>                                   |                               |             |             |             |             |             |
| - Français  | 1646                          | 1640        | 1632        | 1617        | 1591        | 1562        |
| - Allemand  | 112                           | 101         | 96          | 95          | 87          | 80          |
| - Bilingue <sup>3</sup>                             | 226                           | 234         | 231         | 236         | 245         | 245         |
| - Enseignement spécialisé <sup>4</sup>              | 91                            | 92          | 87          | 72          | 69          | 60          |
| <i>Cycles d'orientation des Collines</i>            |                               |             |             |             |             |             |
| - Français  | 542                           | 531         | 545         | 556         | 566         | 573         |
| - Bilingue  | 0                             | 0           | 0           | 0           | 0           | 0           |
| <i>Cycles d'orientation de St-Guérin</i>            |                               |             |             |             |             |             |
| - Français  | 540                           | 527         | 510         | 503         | 497         | 442         |
| - Allemand  | 49                            | 43          | 50          | 47          | 43          | 54          |
| - Bilingue  | 63                            | 77          | 82          | 84          | 81          | 82          |
| Institutions  |                               |             |             |             |             |             |
| - Don Bosco   | 28                            | 42          | 42          | 47          | 43          | 44          |
| - Ste-Agnès   | 40                            | 38          | 40          | 38          | 37          | 37          |
| <b>Total</b>  | <b>3340</b>                   | <b>3325</b> | <b>3315</b> | <b>3295</b> | <b>3259</b> | <b>0</b>    |
| <b>5.3 Scolarité secondaire</b>                     |                               |             |             |             |             |             |
| Lycée-Collège des Creusets                          | 1186                          | 1236        | 1244        | 1276        | 1264        | 1255        |
| Lycée-Collège de la Planta                          | 985                           | 1015        | 1028        | 1028        | 1007        | 1005        |
| Ecole de commerce et culture générale               | 500                           | 476         | 546         | 537         | 566         | 614         |
| Ecole préprofessionnelle (EPP) <sup>5</sup>         | 264                           | 248         | 272         | 220         | 215         | 198         |
| <b>Total</b>  | <b>2935</b>                   | <b>2975</b> | <b>3090</b> | <b>3061</b> | <b>3116</b> | <b>3027</b> |
| <b>5.4 Formation professionnelle</b>                |                               |             |             |             |             |             |
| Ecole professionnelle commerciale et artisanale     | 2305                          | 2293        | 2186        | 2067        | 2081        | 2148        |
| - maturité professionnelle                          | 237                           | 216         | 229         | 188         | 210         | 186         |
| Ecole professionnelle technique et des métiers      | 1647                          | 1550        | 1606        | 1594        | 1570        | 1503        |
| Ecole d'agriculture à Châteauneuf                   | 231                           | 222         | 224         | 214         | 206         | 221         |
| Ecole prof. service communautaire <sup>6</sup>      | 523                           | 645         | 697         | 741         | 714         | 777         |
| Centre de préapprentissage St-Raphaël               | 18                            | 10          | 18          | 18          | 20          | 9           |
| <b>Total</b>  | <b>4961</b>                   | <b>4936</b> | <b>4960</b> | <b>4822</b> | <b>4801</b> | <b>4844</b> |
| <b>5.5 Formation supérieure</b>                     |                               |             |             |             |             |             |
| HES-SO Valais/Wallis (sciences de l'ingénieur)      | 312                           | 329         | 349         | 354         | 385         | 378         |
| HES-SO Valais/Wallis (santé/social)                 | 319                           | 332         | 320         | 304         | 251         | 395         |
| <b>5.6 Formation privées (formation permanente)</b> |                               |             |             |             |             |             |
| - Montani   | 157                           | 127         | 80          | 90          | 54          | 71          |
| - Buissonnets                                       | 90                            | 90          | 86          | 100         | 86          | 99          |
| - Ardevaz   | 132                           | 95          | 110         | 100         | 84          | 90          |
| <b>5.7 Formation artistique (plein temps)</b>       |                               |             |             |             |             |             |
| Haute école de musique de Lausanne HEMU             | 60                            | 60          | 60          | 62          | 60          | 60          |
| Site de Sion  |                               |             |             |             |             |             |

<sup>1</sup> Les chiffres indiqués représentent les effectifs enregistrés au 1<sup>er</sup> septembre de chaque année.

<sup>2</sup> Ecoles municipales.

<sup>3</sup> La première volée est entrée en classe primaire en août 1997.

<sup>4</sup> Classe d'observation et de déficients auditifs, d'adaptation et de la Bruyère.

<sup>5</sup> Jusqu'en 1992, sous la responsabilité du CO St-Guérin, de 1993 ESCVS.

<sup>6</sup> Assistants en soins santé et communautaire, assistants socio-éducatifs de gestionnaires en intendance + AFP d'employé en intendance.

<sup>nb</sup> Dès août 2000, les classes d'application ont été reprises par la ville. Nouvelle dénomination: Centre scolaire de Gravelone. Les effectifs figurent dans les classes primaires françaises.

## 6. TOURISME

### 6.1 Capacité d'hébergement touristique au 31 octobre 2020

| Années | Hôtels et auberges |                | Auberge de la jeunesse | Campings |                                      | Abris PCI      |
|--------|--------------------|----------------|------------------------|----------|--------------------------------------|----------------|
|        | Nombre             | Nombre de lits | Nombre de lits         | Nombre   | Capacité d'héberg. en m <sup>2</sup> | Nombre de lits |
| 1990   | 14                 | 650            | 50 (dortoirs)          | 3        | 50 400                               | 3              |
| 2000   | 13                 | 618            | 80 (lits)              | 3        | 71 400                               | 300            |
| 2010   | 7                  | 463            | 83 (lits)              | 3        | 71 400                               | 0              |

| Années | Hôtels |                | Auberges |                | Nombre de lits | Nombre | Capacité d'héberg. en m <sup>2</sup> | Abris PCI      |
|--------|--------|----------------|----------|----------------|----------------|--------|--------------------------------------|----------------|
|        | Nombre | Nombre de lits | Nombre   | Nombre de lits |                |        |                                      | Nombre de lits |
| 2011   | 5      | 433            | 2        | 16             | 86 (lits)      | 3      | 71 400                               | 0              |
| 2012   | 5      | 433            | 2        | 16             | 56 (lits)      | 3      | 71 400                               | 0              |
| 2013   | 5      | 433            | 2        | 16             | 86 (lits)      | 3      | 71 400                               | 0              |
| 2014   | 5      | 430            | 2        | 14             | 86 (lits)      | 3      | 71 400                               | 0              |
| 2015   | 5      | 411            | 2        | 16             | 85 (lits)      | 3      | 71 400                               | 0              |
| 2016   | 5      | 457            | 2        | 16             | 85 (lits)      | 3      | 71 400                               | 0              |
| 2017   | 5      | 457            | 2        | 16             | 85 (lits)      | 3      | 71 400                               | 0              |
| 2018   | 5      | 457            | 2        | 16             | 82 (lits)      | 3      | 71 400                               | 0              |
| 2019   | 5      | 459            | 1        | 6              | 82 (lits)      | 3      | 71 400                               | 0              |
| 2020   | 5      | 431            | 0        | 0              | 82 (lits)      | 3      | 71 400                               | 0              |
| 2021   | 6      | 675            | 0        | 0              | 82 (lits)      | 3      | 71 400                               | 0              |

### 6.2 Nombre de nuitées (01.11.2020 -31.10.2021)

| Années | Hôtels et auberge<br>Nuitées | Campings | Auberge<br>de la jeunesse | Parahôtellerie <sup>1</sup> | Total   | Variation en %<br>années précéd. |
|--------|------------------------------|----------|---------------------------|-----------------------------|---------|----------------------------------|
| 2011   | 64 778                       | 110 880  | 9 079                     | 19 178                      | 203 915 | - 6,6                            |
| 2012   | 61 131                       | 96 164   | 9 020                     | 19 902                      | 186 217 | - 8,68                           |
| 2013   | 62 502                       | 82 996   | 8 980                     | 21 072                      | 175 550 | - 5,94                           |
| 2014   | 63 206                       | 103 250  | 8 953                     | 5 596                       | 181 005 | + 3,1                            |
| 2015   | 62 908                       | 89 012   | 9 996                     | 6 484                       | 167 400 | - 7,51                           |
| 2016   | 68 208                       | 93 699   | 8 429                     | 6 709                       | 177 045 | + 5,76                           |
| 2017   | 62 813                       | 98 273   | 8 781                     | 7 326                       | 177 193 | + 0,83                           |
| 2018   | 64 694                       | 100 255  | 7 330                     | 7 016                       | 179 295 | + 1,18                           |
| 2019   | 69 180                       | 106 280  | 6 757                     | 6 055                       | 188 272 | + 5,0                            |
| 2020   | 55 703                       | 118 180  | 5 120                     | 8 012                       | 187 015 | - 0,66                           |
| 2021   | 58 051                       | 155 504  | 7 304                     | 14 788                      | 235 647 | +26.00                           |

Hôtels et auberges - +4.21%

Auberge de jeunesse - 42.65 %

Campings<sup>2</sup> +31.58 %

Parahôtellerie<sup>3</sup> +84.57%

Année 2020 COVID, Fermeture/restrictions pour les hôtels/auberges/campings

<sup>1</sup> Appartements de vacances + chambres d'hôtes + logement de groupes

<sup>2</sup> Dès l'année 2013/2014, les enfants de moins de 6 ans sont pris en compte dans le calcul du Camping TCS

<sup>3</sup> Suppression des nuitées non touristiques dès 2013/2014

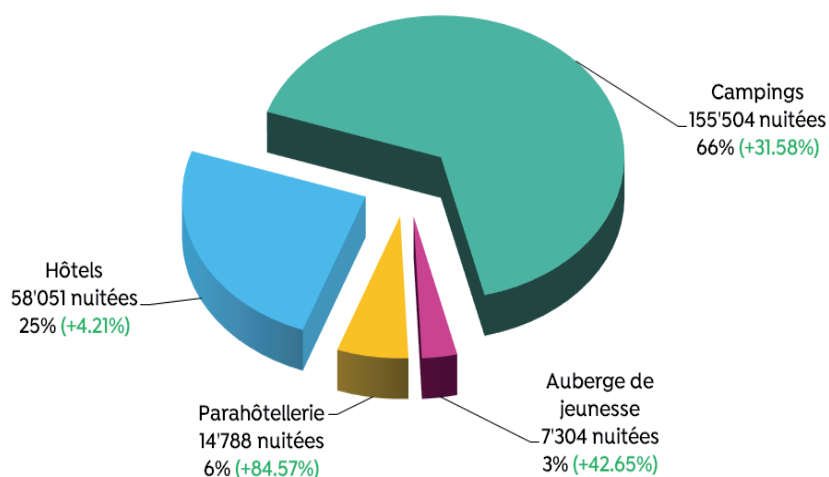
### 6.3 Hébergement au 1<sup>er</sup> novembre 2020 à Sion

| ETABLISSEMENTS             | ADRESSE                               | Nombre de lits |
|----------------------------|---------------------------------------|----------------|
| <b>Hôtels</b>              |                                       |                |
| Hôtel des Vignes ****+     | Rue du Pont 9, 1958 Uvrier/St-Léonard | 90             |
| Hôtel Castel ***           | Rue du Scex 38, 1950 Sion             | 52             |
| Hôtel du Rhône ***         | Rue du Scex 10, 1950 Sion             | 80             |
| Hôtel Elite ***            | Avenue du Midi 6, 1950 Sion           | 67             |
| Hôtel Ibis ***             | Avenue Grand-Champsec 21, 1950 Sion   | 96             |
| Hôtel Moxy ***             | Route de Chippis 64, 1950 Sion        | 290            |
| <i>Sous-total</i>          |                                       | 675            |
| <b>Auberge de jeunesse</b> | Rue de l'Industrie 2, 1950 Sion       | 82             |
| <i>Sous-total</i>          |                                       | 82             |

| <b>Campings</b>                                |  | Nombre de place |
|--|--|-----------------|
| Camping TCS Les Iles                           | Route d'Aproz, 1950 Sion                           | 500             |
| Camping Sedunum                                | Bois d'Aproz, 1950 Sion                            | 115             |
| Camping Valcentre                              | Route de Grône, 1967 Bramois                       | 58              |
| <i>Sous-total</i>                              |  | 673             |
| <b>Parahôtellerie</b>                          |  | Nombre de lits  |
| Relais du Simplon                              | Route de Savoie 84, 1962 Pont-de-la-Morge          | 6               |
| Ranch des Maragnènes                           | Route d'Hérens, 1950 Sion                          | 23              |
| Gîte des Abricotiers                           | Chemin de Maurifer, 1950 Sion                      | 17              |
| Gîte des Cerisiers                             | Le Parfay - Ch. de Tirbovet 19, 1991 Salins        | 6               |
| Gîte des Iles                                  | Route des Iles 110, 1950 Sion                      | 11              |
| Le Merle Châtelain                             | Chemin de la Poudrière 20, 1950 Sion               | 10              |
| Notre-Dame du silence                          | Chemin de la Sitterie 2, 1950 Sion                 | 10              |
| Anne-Marie Willa                               | Passage de la Matze 3, 1950 Sion                   | 3               |
| Anne-Sophie Bétrisey                           | Chemin de la Maya 7, 1958 Uvrier                   | 6               |
| Airbnb – Appartement Lombardie                 | Rue de la Lombardie, 1950 Sion                     | 4               |
| Airbnb – Bel appartement, grand jardin         | Rue de Condémines 17, 1950 Sion                    | 5               |
| Airbnb – Chambres dans maison familiale        | Route de la Vernaz 27, 1992 La Vernaz              | 4               |
| Airbnb – Estelle Borel                         | Rue Oscar-Bider 22, 1950 Sion                      | 2               |
| Airbnb – Appartement lumineux                  | Chemin des Collines 11, 1950 Sion                  | 4               |
| Airbnb – Chez Mica                             | Rue de l'Eglise 1, 1950 Sion                       | 2               |
| Airbnb – L'Echappée                            | Chemin des Collines 33, 1950 Sion                  | 4               |
| Airbnb – Eberhard Christophe                   | BP 629 - Rte de Pra 21, 1993 Veysonnaz             | 6               |
| SMALLVILLES Sion                               | Route de Chippis 5, 1950 Sion                      | 8               |
| Airbnb - Chez Cathy                            | Rue du Paradis 15, 1967 Bramois                    | 2               |
| Airbnb – Appartement meublé                    | Rue du Vieux-village 35, 1967 Bramois              | 4               |
| Airbnb – Bed and Bath Valère                   | Rue du Rhône 25, 1950 Sion                         | 2               |
| Airbnb – 2 ½ pièces lumineux                   | Chemin du Vieux-Canal 10, 1950 Sion                | 2               |
| Airbnb – 2 ½ pièces en vieille ville de Sion   | Rue de la Lombardie 8, 1950 Sion                   | 2               |
| Airbnb – A la croisée des Châteaux - Sion      | Rue du Tunnel 28, 1971 Champlan                    | 5               |
| Airbnb – Chez Dédé - Salins                    | Rue du Tunnel 28, 1971 Champlan                    | 6               |
| Airbnb – The Rock House - Salins               | Rue du Tunnel 28, 1971 Champlan                    | 6               |
| Airbnb – Les Mayens de l'Ours – Les Agettes    | Rue du Tunnel 28, 1971 Champlan                    | 8               |
| Airbnb – Plein cœur de la vieille ville - Sion | Rue du Tunnel 28, 1971 Champlan                    | 6               |
| Airbnb – Grand appartement                     | Avenue Pratifori 10, 1950 Sion                     | 4               |
| Airbnb – Appartement Del Sol                   | Petit-Chasseur 23, 1950 Sion                       | 3               |
| Airbnb – Foyer cosy avec terrasse              | Rue Oscar-Bider 130, 1950 Sion                     | 4               |
| Airbnb – Chambre cosy                          | Rue de Lausanne 146, 1950 Sion                     | 2               |
| Airbnb – Charmant appartement mansardé         | Avenue de la Gare 12, 1950 Sion                    | 2               |
| Airbnb – Studio cosy                           | Route de la Crête 43, 1967 Bramois                 | 2               |
| Airbnb – V&G Real Estate                       | Rue de Loèche 22, 1950 Sion                        | 1               |
| Airbnb – Studio moderne                        | Avenue de la Gare 13, 1950 Sion                    | 2               |
| Airbnb – Joli appartement 3 ½ pièces           | Rue du Parc 11, 1950 Sion                          | 4               |
| Airbnb – Bnb Sion                              | Rue de l'Eglise 7, 1950 Sion                       | 2               |
| Airbnb – Sion with a view                      | Route de Chippis 8, 1950 Sion                      | 1               |
| Airbnb – Petit appartement                     | Chemin de la Vernaz 2, 1992 La Vernaz              | 3               |
| Airbnb – Appartement sur les hauteurs de Sion  | Chemin des Amandiers 93a, 1950 Sion                | 2               |
| Airbnb – 2 pièces et 3 pièces                  | Rue de la Manufacture 17, 1967 Bramois             | 2               |
| Airbnb – Appartement cosy au cœur des vignes   | Route de Nendaz 19, 1950 Sion                      | 8               |
| Airbnb – Appartement cosy et stylé             | Chemin des Amandiers 86, 1950 Sion                 | 1               |
| Airbnb – Spacieux dans le Valais central       | Rue de Pierrefleur 15, 1958 Uvrier                 | 6               |
| Airbnb – chambre privée vue châteaux           | Chemin de Clavau, 1950 Sion                        | 1               |
| Schuppli - Boubier & Co Sàrl                   | Rue de Conthey 12/ Rue du Grand-Pont 34, 1950 Sion | 14              |
| Gilles Baderspach                              | Rue des Condémines 13, 1950 Sion                   | 4               |
| Fabienne Fournier                              | Rte de Préjeux 22, 1950 Sion                       | 1               |
| Café de la Poste                               | La Vernaz 17, 1992 Les Agettes                     | 13              |
| <i>Sous-total</i>                              |  | 256             |
| <b>TOTAL</b>                                   |  | 1686            |

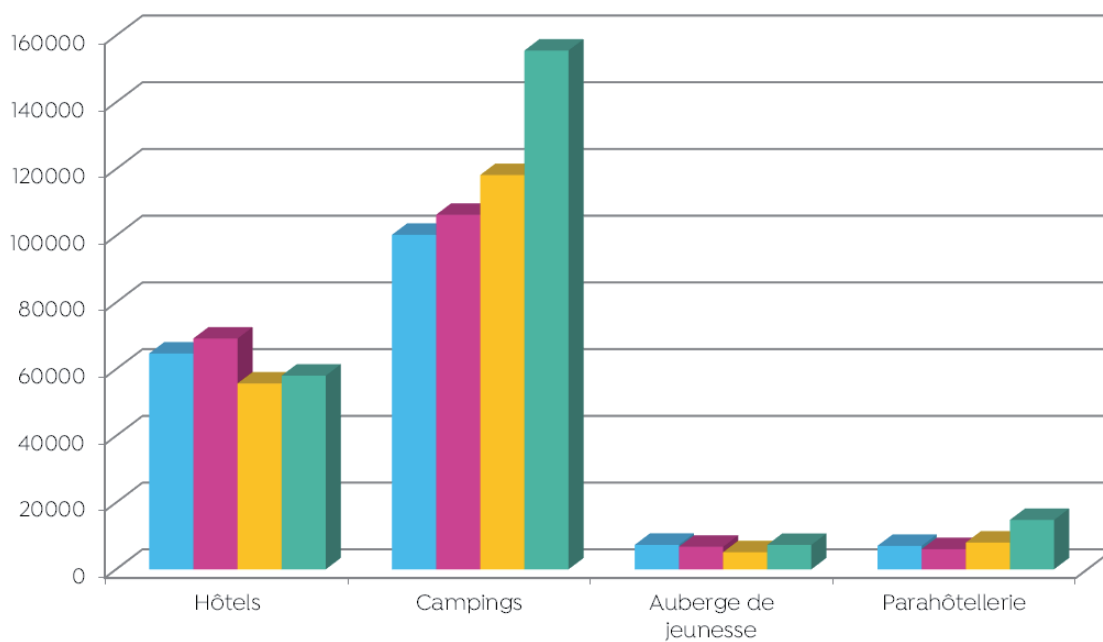
## 6.4 Répartition des nuitées (01.11.2020 - 31.10.2021)

**Total des nuitées 2020/2021 : 235'647**  
**Augmentation de 26% par rapport à 2019/2020**  
**en rouge/vert : comparaison avec 2019/2020**  
**Année 2021 COVID-19**



## 6.5 Comparaison du nombre des nuitées enregistrées à Sion de 2017/2018 à 2020/2021

Nombre de nuitées

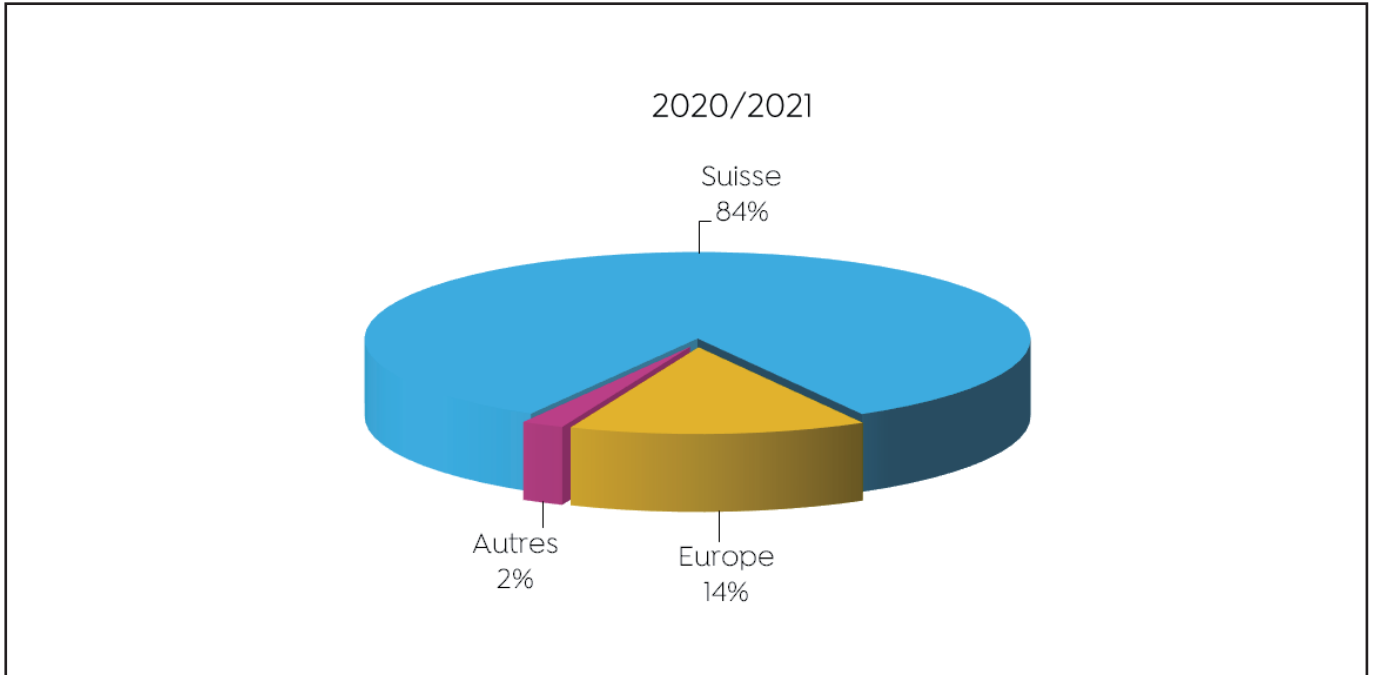


Total 2017/2018 : 179'295 nuitées  
 Total 2018/2019 : 188'272 nuitées  
 Total 2019/2020 : 187'015 nuitées  
 Total 2020/2021 : 235'647 nuitées

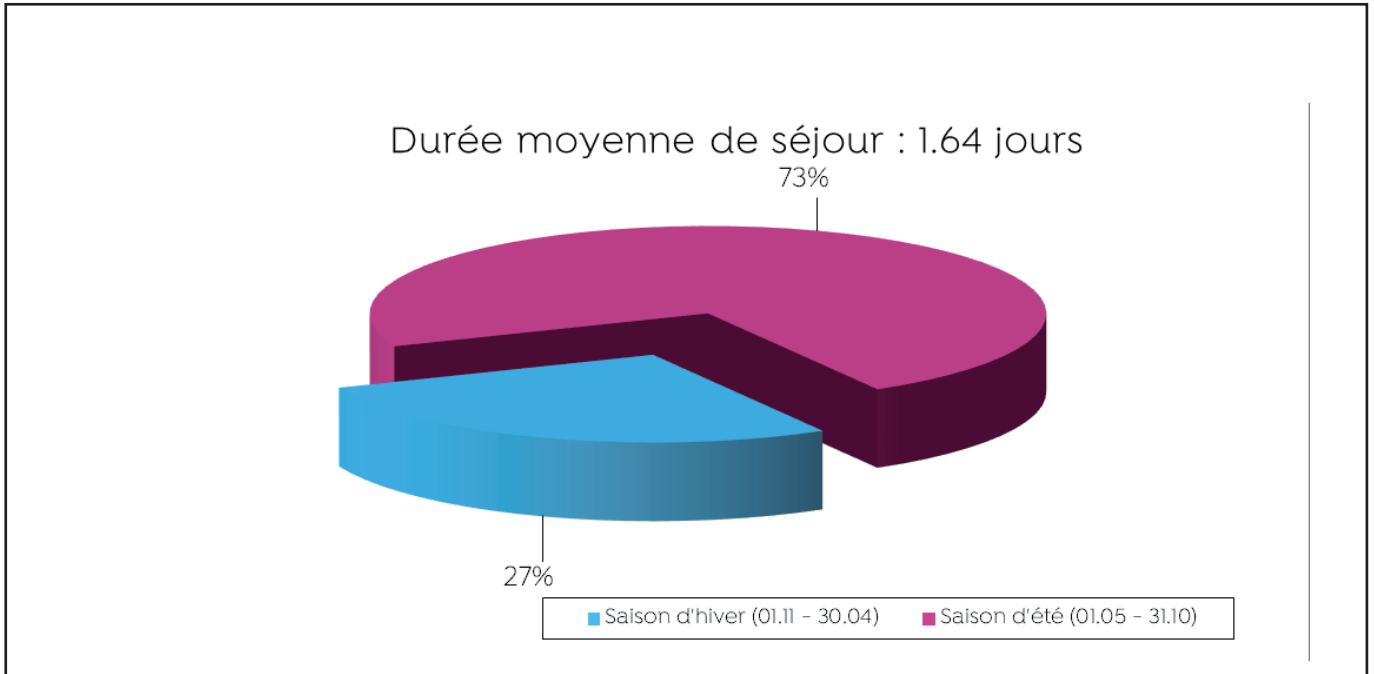
■ 2017/2018      ■ 2018/2019  
 ■ 2019/2020      ■ 2020/2021



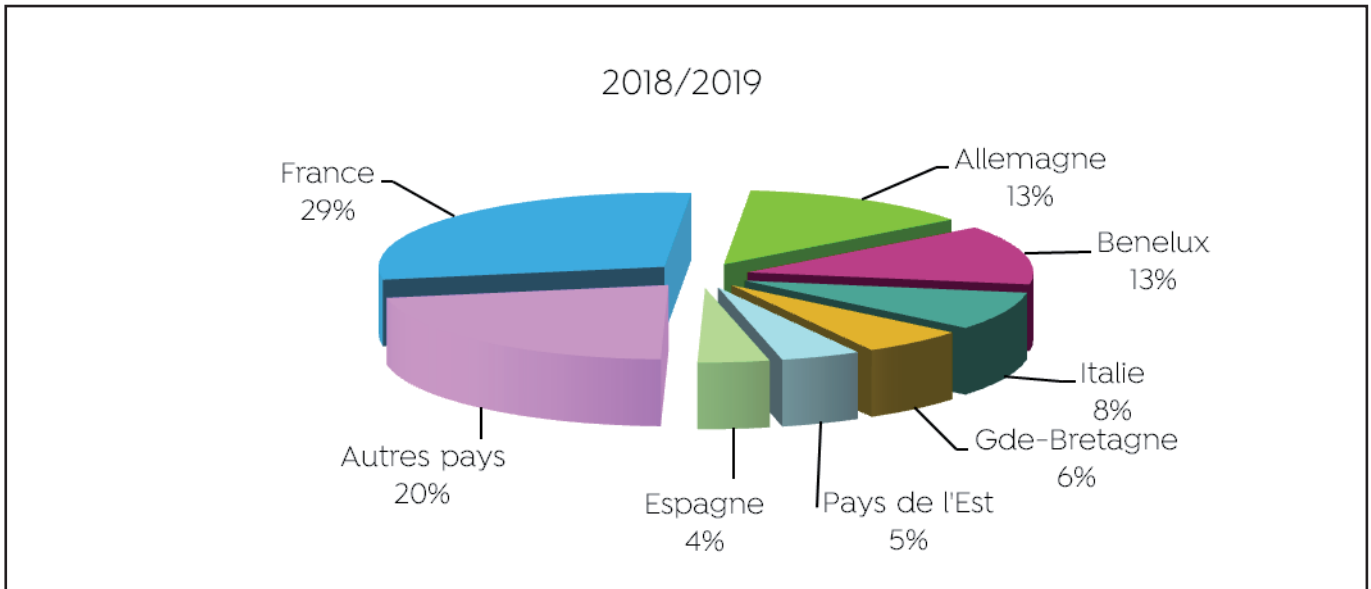
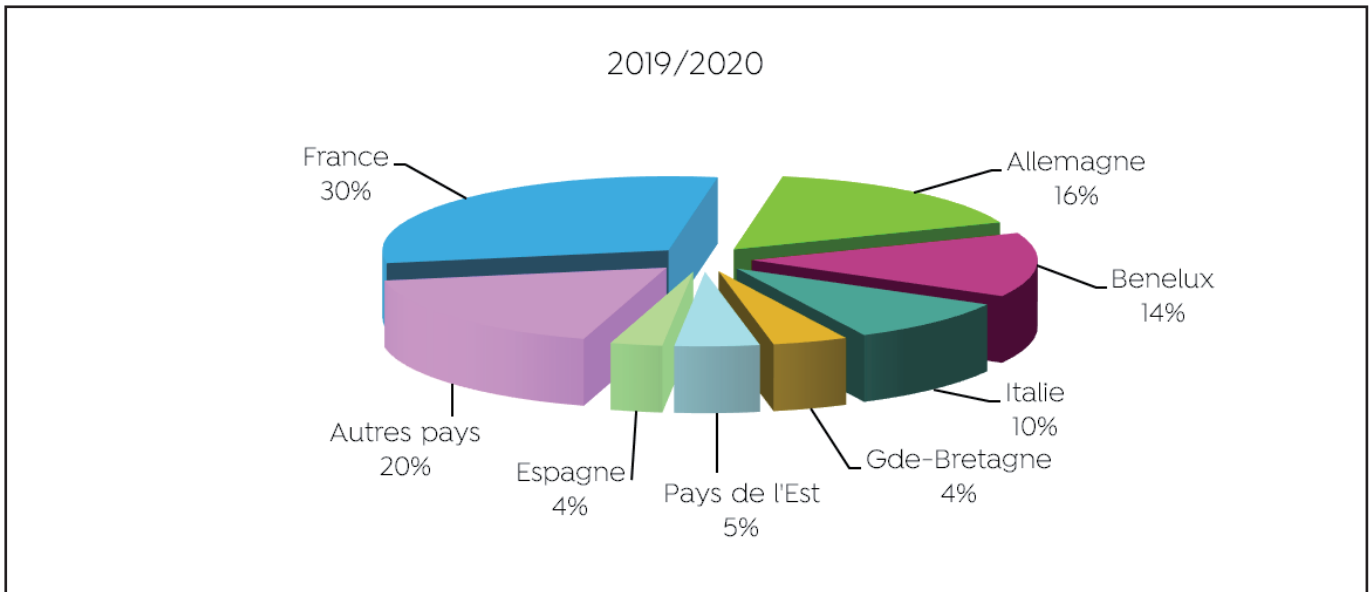
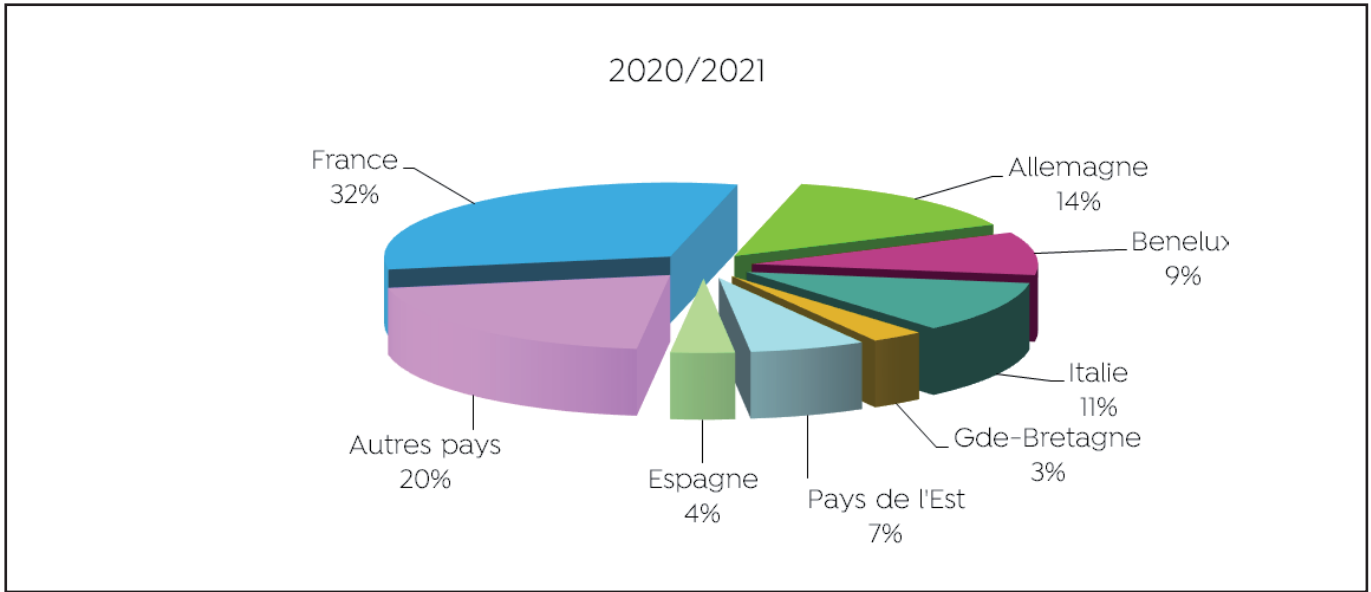
### 6.6 Nuitées des hôtes dans les hôtels de Sion pour l'année 2020/2021



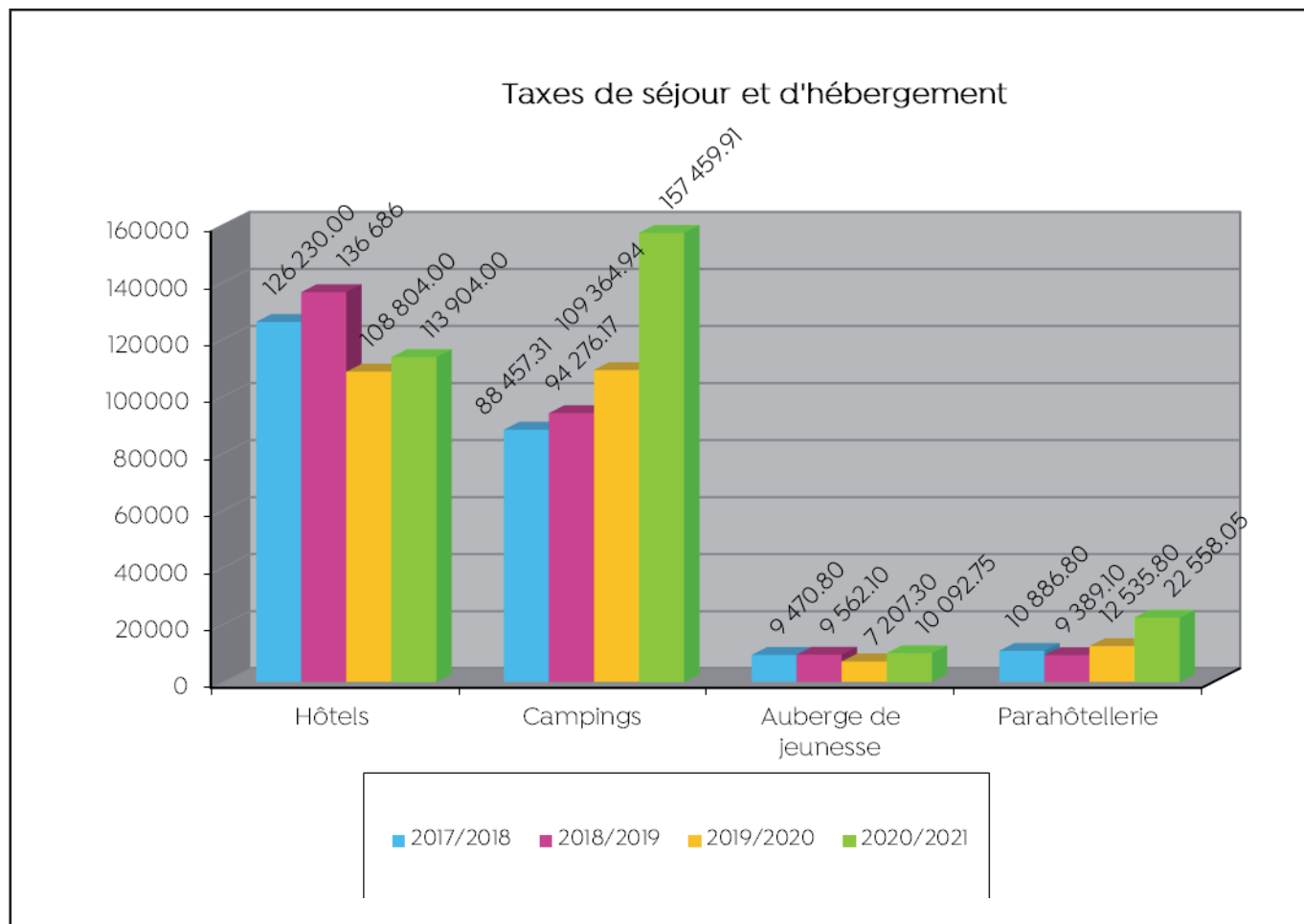
### 6.7 Occupation hôtelière saisonnière 2020/2021



6.8 Détail des nuitées européennes dans les hôtels de Sion (2018/2019 à 2020/2021)

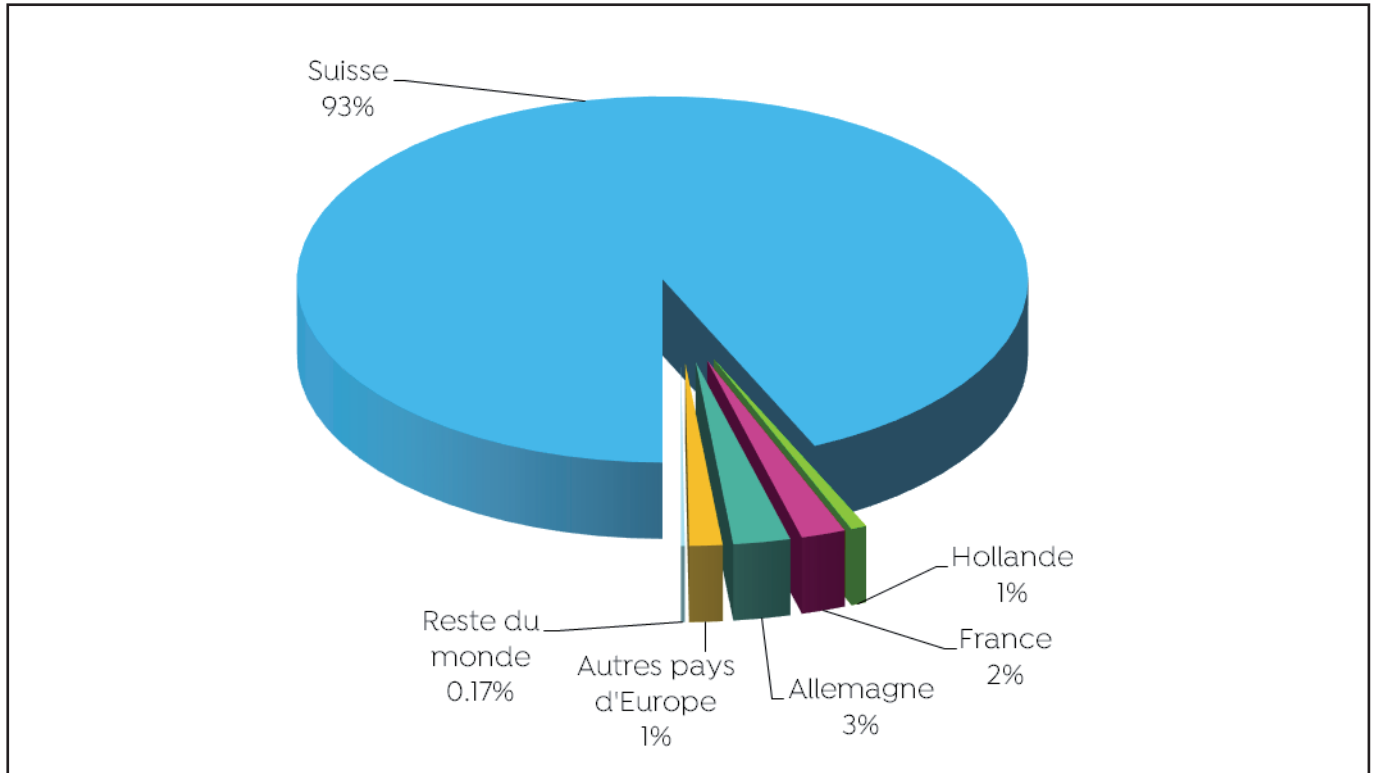


## 6.9 Comparaison des taxes de séjour et d'hébergement - Recette en CHF

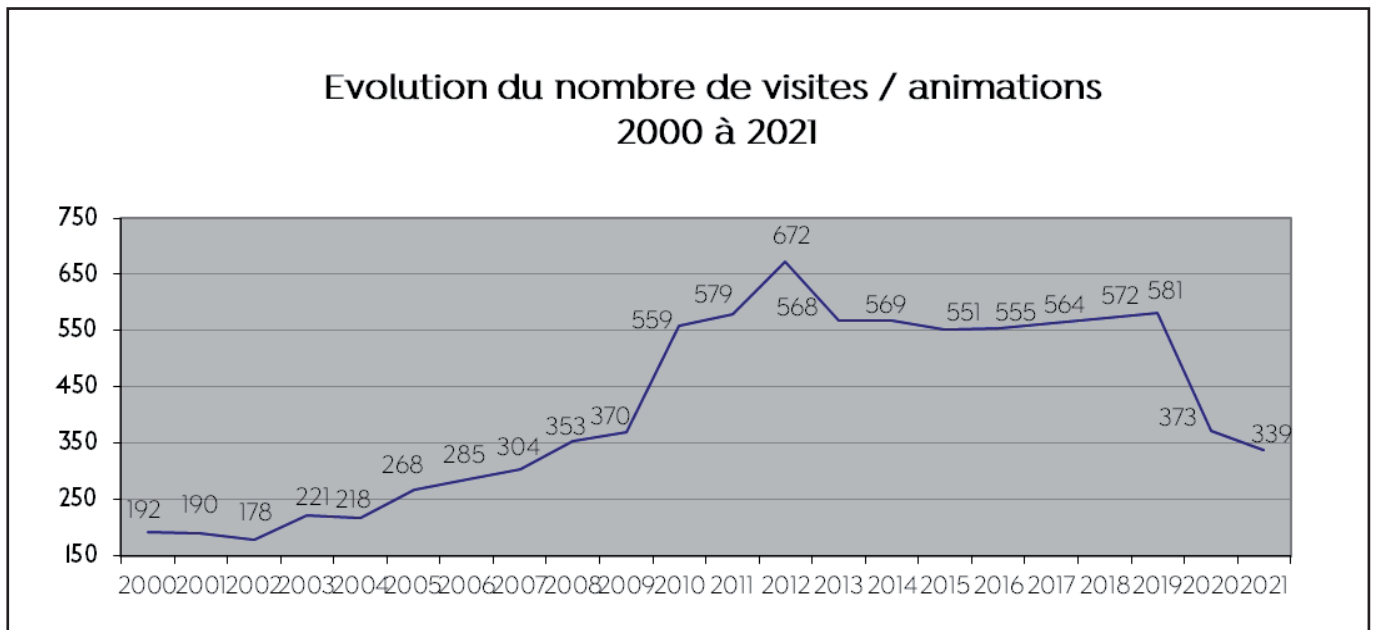


| Recettes en CHF     | 2017/2018         | 2018/2019         | 2019/2020         | 2020/2021         |
|---------------------|-------------------|-------------------|-------------------|-------------------|
| Hôtels              | 126'230,00        | 136'686,00        | 108'804,00        | 113'904,00        |
| Campings            | 88'457,31         | 94'276,17         | 109'364,94        | 157'459,91        |
| Auberge de jeunesse | 9'470,80          | 9'562,10          | 7'207,30          | 10'092,75         |
| Parahôtellerie      | 10'886,80         | 9'389,10          | 12'535,80         | 22'558,05         |
| <b>Total</b>        | <b>235'044,91</b> | <b>249'913,37</b> | <b>237'912,04</b> | <b>304'014,71</b> |

6.10 Tableau de répartition des hôtes au camping des Iles - décembre 2020 à octobre 2021

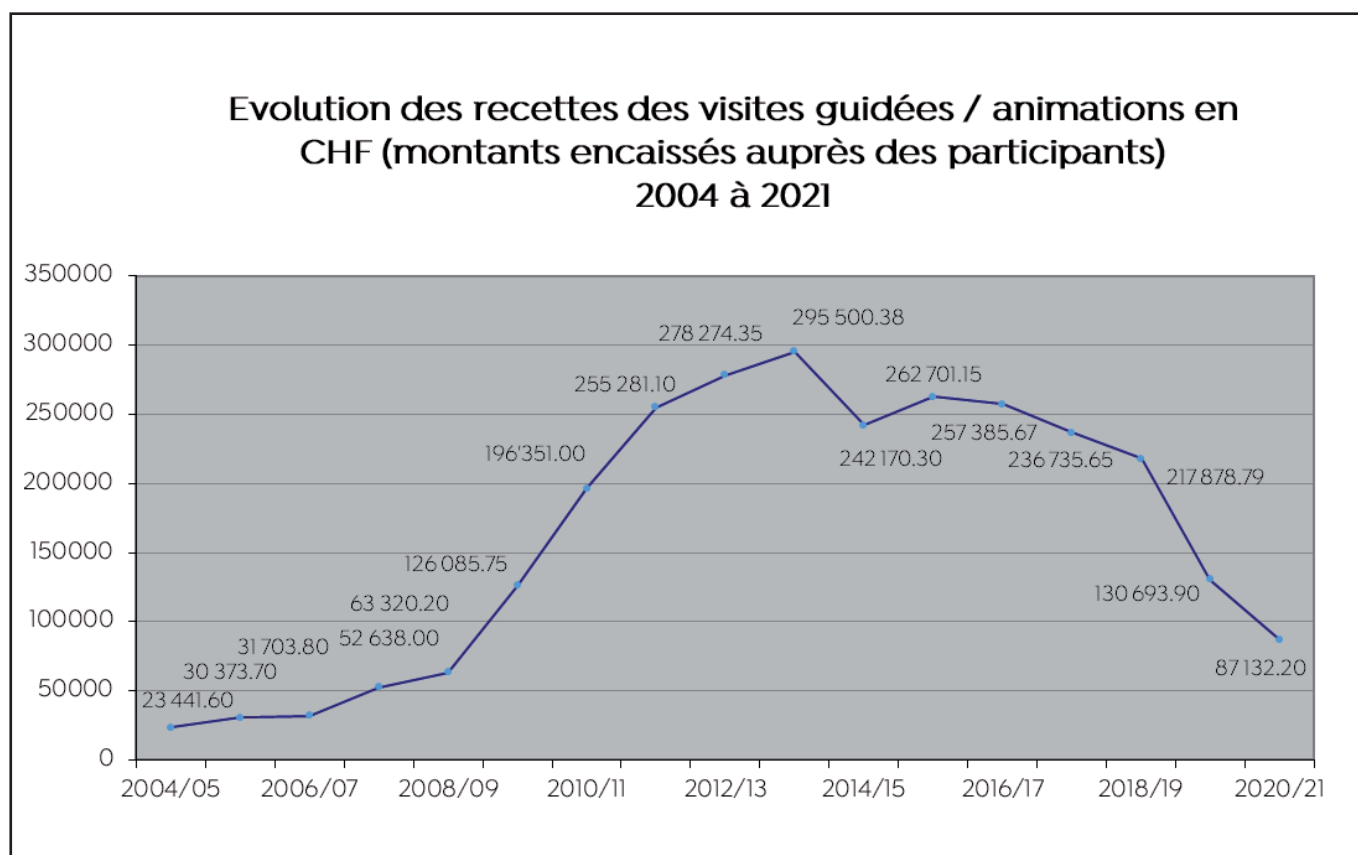


6.11 Visites de la ville de Sion et animations organisées par l'Office du Tourisme de Sion



| PRODUITS                            | Nombre d'animations<br>2019-2020* | Nombre d'animations<br>2020-2021* | Total participants<br>2019-2020* | Total participants<br>2020-2021* |
|-------------------------------------|-----------------------------------|-----------------------------------|----------------------------------|----------------------------------|
| Visites guidées                     | 147                               | 166                               | 2193                             | 2574                             |
| Anniversaire à la Tour des Sorciers | 28                                | 15                                | 280                              | 150                              |
| Chasse au Trésor                    | 28                                | 24                                | 280                              | 240                              |
| Balade des Divins                   | 25                                | 10                                | 331                              | 158                              |
| Si on délire                        | 1                                 | 2                                 | 15                               | 20                               |
| Sion & Wine Tour                    | 144                               | 122                               | 837                              | 693                              |
| <b>Total</b>                        | <b>373</b>                        | <b>339</b>                        | <b>3'936</b>                     | <b>3'835</b>                     |

\* Restrictions COVID, différentes selon les activités et selon les mois



## 7. CULTURE ET LOISIRS

### 7.1 Equipement et salles de sport

| Equipement d sport                   | m <sup>2</sup>       | Salles de sport   | m <sup>2</sup>       |
|--------------------------------------|----------------------|---|----------------------|
| <b>Terrains</b>                      |                      | Ecole d'Uvrier (2)  | 571                  |
| Ancien stand (4)                     | 24 000               | Ecole de Bramois  | 387                  |
| Tourbillon (3)                       | 27 500               | Ecole de Pont-de-la-Morge   | 126                  |
| Parc des sports                      | 5 700                | Ecole de Châteauneuf  | 513                  |
| Bramois, Glareys (5)                 | 44 500               | Centre scolaire de St-Guérin (3)  | 1 027                |
| Uvrier                               | 2 750                | Centre scolaire du Sacré-Coeur (2)  | 500                  |
| Châteauneuf, La Garenne (3)          | 18 000               | Ecole de la Bruyère, rue du Manège  | 130                  |
| Ronquos (ETA)                        | 6 000                | Ecole de Gravelone  | 423                  |
| Casernes                             | 6 000                | Centre scolaire de Salins   | 200                  |
| <b>Piscines</b>                      |                      | <b>de l'Etat</b>  |                      |
| Piscine municipale couverte          | 2 600                | Lyée-Collège des Creusets - salle omnisports (3)                                | 1 564                |
| Piscine municipale en plein air      | 1 835                | Ancien Collège, av. Ritz  | 369                  |
| Piscine de la Sitterie               | 300                  | Lycée-Collège de la Planta (2)  | 764                  |
| Piscine de Gravelone                 | 100                  | Salle omnisports EPTM (6)   | 2 275                |
| <b>Patinoire</b>                     |                      | <b>de la confédération</b>  |                      |
| Patinoire couverte de l'ancien Stand | 1 800                | Salle Barbara   | 1 100                |
| Patinoire plein air de Tourbillon    | 1 800                | <b>Privées</b>  |                      |
| Patinoire itinérante                 | 80                   | Centre ORIPH, Pont de la Morge  | 360                  |
| <b>Courts de tennis</b>              |                      | <b>Salle de rythmique</b>   |                      |
| Tennis-club de Valère                | 7 400                | Conservatoire   |                      |
| Tennis-club de Gravelone             | 2 592                | Ecole de Champsec   |                      |
| Tennis-club de Bramois               | 3 500                | Centre protestant   |                      |
| Centre de sports et loisirs les Iles | 4 900                | Centre scolaire de St-Guérin (2)  |                      |
| <b>Courts de badminton</b>           |                      | Centre scolaire de Platta   |                      |
| Centre de sports et loisirs les Iles | 600                  | <b>Salle de musculation</b>   |                      |
| <b>Golf</b>                          |                      | Lycée-Collège de la Planta  |                      |
| Golf-club de Sion (18 trous)         | 420 000              | Lyée-Collège des Creusets   |                      |
| <b>Courts de Squash</b>              |                      | Piscine couverte  |                      |
| Centre de sports et loisirs les Iles | 110                  | Centre scolaire Uvrier  |                      |
| <b>Manège</b>                        |                      | Salle omnisports EPTM   |                      |
| Centre équestre Tourbillon           | 13 400               | <b>Autres aménagements</b>  |                      |
| <b>Agility</b>                       |                      | Centre d'athlétisme Ancien Stand  |                      |
| Carolet                              | 5 119                | (piste synthétique + piste finlandaise)   |                      |
| <b>Tir à l'arc</b>                   |                      | Piste Vita Montorge   | 3,2 km               |
| Carolet                              | 6 000                | Parcours mesuré berge du Rhône  | 8 km                 |
| <b>Trial</b>                         |                      | Jardins des neiges (Tourbillon)   | 4 800 m <sup>2</sup> |
| Uvrier                               | 14 000               | Skatepark (Cours Roger Bonvin)  | 650 m <sup>2</sup>   |
| <b>Ball-Trap</b>                     |                      | Cours Roger Bonvin (Sports informels et loisirs):                               |                      |
| Bramois                              | 1 600                | Street basket, pétanque, beach-volley, ping-pong, tai-chi, gym                  |                      |
| <b>Mini-golf</b>                     |                      | Agorespaces (Platta, Uvrier, Châteauneuf, Champsec)                             | 1 150 m <sup>2</sup> |
| Centre de sports et loisirs les Iles | 200                  | Terrain d'aventure (Châteauneuf)  | 2 500 m <sup>2</sup> |
| <b>Pétanque</b>                      |                      | Beach-volley (Ancien stand)   | 1 250 m <sup>2</sup> |
| Ancien stand                         | 1 600                | Beach-volley (Glareys)  | 200 m <sup>2</sup>   |
| La place du Scex                     | 100                  | Basketball (Ancien stand)   | 200 m <sup>2</sup>   |
| Les Agettes                          | 100                  | Beach-volley (Les Iles)   | 720 m <sup>2</sup>   |
| <b>Stands de tir</b>                 |                      | Mur de grimpe (Les Iles)  | 450 m <sup>2</sup>   |
| Champsec                             | 300 m                | Mur de grimpe (Salle omnisports EPTM)   | 125 m <sup>2</sup>   |
|                                      | 25 + 50 m            | Mur de grimpe (Lyée-Collège des Creusets)                                       | 50 m <sup>2</sup>    |
| Bramois                              | 5 cibles             | Handball (ancien stand)   | 300 m <sup>2</sup>   |
| Glareys (air comprimé)               | 4 cibles             | Piste de BMX (La Garenne)   | 8 000 m <sup>2</sup> |
| <b>SALLES DE SPORT</b>               | <b>m<sup>2</sup></b> | Salle d'escrime (Salle omnisports EPTM)   | 303 m <sup>2</sup>   |
| <b>de la Municipalité</b>            |                      | 4 couloirs de sprint (Salle omnisports EPTM)                                    | 245 m <sup>2</sup>   |
| Ecole des Collines                   | 259                  | Alaïa Bay (Les Iles)  | 8 300 m <sup>2</sup> |
| Cycle d'orientation des Collines     | 355                  | Piscine à vagues artificielles, en 2 bassins, pour le surf                      |                      |
| Ecole de Platta                      | 288                  | <b>Les chiffres entre parenthèse indique le nombre de salles ou de terrains</b> |                      |

## 7.2 Salles de spectacles et de réunions

| Lieux                                      | Places  | Lieux                                       | Places  | Lieux  | Places  |
|--|---------|---|---------|--|---------|
| <b>Places</b>                              |         | Théâtre de Valère                           | 400     | HES-SO, auditorium   | 30      |
| de la Planta                               |         | Petitthéâtre                                | 100     | IUKB, Bramois  | 240/80  |
| du Midi                                    |         | Théâtre Alizé                               | 50      | AVE  | 140     |
| Des Tanneries                              |         | Théâtre Interface                           | 60      | des sociétés locales, Salins                               |         |
| des Potences                               |         | Teatro Comico                               | 50      | des sociétés locales, Les Agettes                          |         |
| Maurice Zermatten                          |         | Carnotzet des artistes                      | 50      | Espace Création  | 6 à 70  |
| Cours Roger Bonvin                         |         | Cave du Théâtre                             | 45      | BCVs   |         |
| Espace des Remparts                        |         | Cave à Jazz                                 | 100     | Carnotzet des sociétés locales, Bramois                    | 40      |
| <b>Salles polyvalentes</b>                 |         | Ferme Asile, salle concert                  | 70      |  |         |
| Sacré-Coeur (sous l'église)                | 300     | Ferme Asile, La Grange                      | 800     | L'Endroit, Bramois   | 16      |
| St-Guérin (sous l'église)                  | 150     | Le Port Franc                               | 600     | Salle Paroissiale Uvrier                                   |         |
| Pavillon de Platta                         | 150     | Salle des Archets                           | 85      | Maison de la Diète   | 40      |
| Centre prof, hall/réfectoire               | 300/200 | Cathédrale                                  | 800     | Salle de Wolf  | 80      |
| Centre prof, salle sud                     | 200     | Eglise de St-Théodule                       | 500     | Centre Oroph, Pont-de-la-Morge                             |         |
| Centre RLC                                 | div.    | Eglise des Jésuites                         | 250     | <b>Salle de réunions dans des hôtels - cafés - privées</b> |         |
| Ecole St-Guérin                            | 150     | Chapelle de Châteauneuf                     | 50      | Hôtels des Vignes, 2 gdes salles                           | 150/160 |
| Ecole de Bramois                           | 150     | <b>Salles de réunions et de conférences</b> |         | Hôtels des Vignes, 2 petites salles                        | 10/15   |
| Ecole de CHâteauneuf (abri)                | 100     | Grand Conseil, Casino                       | 150     | Hôtel du Rhône   | 80      |
| Ecole d'Uvrier                             | 100     | Pas Perdu, Casino                           | 100     | Les Iles   | 80/80   |
| Pavillon des Peupliers, Bramois            | 80/130  | Supersaxo, salle 1                          | 45      | Institut Don Bosco, Salle Agora                            | 150     |
| Mas de la Borgne, Bramois                  | 100     | Supersaxo, salle 2                          | 16      | Brasserie valaisanne                                       | 80      |
| SUVA, halle polyvalente                    | 300     | Supersaxo, salle 3                          | 16      | Club House TC Bramois                                      | 30      |
| Temple protestant                          |         | Supersaxo, 2 <sup>e</sup> étage             | 100     | Giroud Vins  | 144/160 |
| <b>Salles de cinéma, théâtre, concerts</b> |         | Bâtiment du feu PCI                         | 150     | Provins, espace Tourbillon                                 | 120     |
| Cinéma Arlequin                            | 420     | Collège des Creusets, aula/foyer            | 420/120 |  |         |
| Cinéma Capitole                            | 200     | Collège de la Planta, aula                  | 500     | <b>LISTE NON EXHAUSTIVE</b>                                |         |
| Cinéma Cèdres                              | 80      | HES-SO, Salle FXB                           | 250     | <b>CONTACTS ET NUMÉROS SOUS WWW.SION.CH</b>                |         |
| Cinéma Lux                                 | 250     |   |         |  |         |

## 7.3 Bibliothèques, galerie, expositions, musées, centres de rencontres, foyers, colonies

| Bibliothèques ouvertes au public          | Galleries d'arts et d'expositions       | Musées   |
|---|---|--|
| Municipale, Bramois                       | Grand-Pont 3                            | D'archéologie, rue des Châteaux 12             |
| Des Jeunes, Chêne-Berchtold 21            | Ecole Club Migros, place de la Gare 2   | Des Beaux-Arts, place de la Majorie 15         |
| HES-SO, rue de Gravelone 5                | Fruit de la Passion, Galeries séduoises | De l'Evêché, rue de la Tour 14                 |
| HES-SO, Rue du Rawyl 47                   | Galerie 027, rue du Grand-Pont 6        | D'histoire naturelle, Av de la Gare 42         |
| Médiathèque Valais, Rue de Pratifori      | Grande Fontaine, rue de Savièse 4       | D'histoire, Château de Valère                  |
| <b>Bibliothèques réservées aux élèves</b> | Grange à l'Evêque, rue des Châteaux 12  | Grange à l'Evêque, rue des Châteaux 12         |
| Cycle d'orientation des Collines          | Grenette, Grand-Pont 18                 | <b>Centres de rencontres, foyers, colonies</b> |
| Cycle d'orientation de St-Guérin          | Maison de la Nature, Montorge           | RLC, rue de Loche 23                           |
| Lycée-Collège des Creusets                | Rhône (du), Grand-Pont 17               | Maison des enfants, Châteauneuf                |
| Lycée-Collège de la Planta                | Treille (de la), rue de Savièse 17      | Suisses-immigrés                               |
| Ecole supérieure de commerce              |   | Colonie italienne                              |
|   |   | Centre culturel islamique                      |
|   |   | Centre culturel islamique balkanais            |
|   |   | Centre Gallego                                 |
|   |   | Association des travailleurs émigrés portugais |
|   |   | Fan's club Benfica                             |
|   |   | Nucleo Sportinguista                           |

## 8. FINANCES PUBLIQUES

### 8.1 Compte financier et dettes nette de l'Administration municipale (en millions de francs)

| Années | Dépenses consolidées | Recettes consolidées | Dettes nette |
|--------|----------------------|----------------------|--------------|
| 2011   | 219,6                | 215,1                | 1,8          |
| 2012   | 210,1                | 206,9                | 8,9          |
| 2013   | 211,3                | 206,1                | 13,6         |
| 2014   | 206,3                | 201,7                | 17,3         |
| 2015   | 212,6                | 210,1                | 66,4         |
| 2016   | 213,0                | 209,7                | 69,7         |
| 2017   | 234,6                | 232,1                | 73,1         |
| 2018   | 241,3                | 235,8                | 80,3         |
| 2019   | 236,4                | 235,7                | 81,7         |
| 2020   | 227                  | 223,6                | 86,2         |
| 2021   | 225,1                | 228,1                | 56,1         |

### 8.2 Clôture des comptes de l'Administration municipales (Résultats en milliers de francs)

| Années | Compte de fonctionnement |         | Compte des investissements |          | Résultats<br>Boni - Déficit | Fortune |
|--------|--------------------------|---------|----------------------------|----------|-----------------------------|---------|
|        | Charges                  | Revenus | Dépenses                   | Recettes |                             |         |
| 2011   | 212 300                  | 214 623 | 30 629                     | 7 332    | 2 323                       | 186 561 |
| 2012   | 207 991                  | 212 974 | 28 569                     | 2 067    | 4 984                       | 192 339 |
| 2013   | 207 198                  | 210 981 | 31 487                     | 4 320    | 3 783                       | 196 122 |
| 2014   | 207 410                  | 208 203 | 25 977                     | 2 140    | 793                         | 196 915 |
| 2015   | 212 028                  | 216 360 | 28 673                     | 2 560    | 4 332                       | 152 542 |
| 2016   | 208 431                  | 212 341 | 29 775                     | 2 602    | 3 909                       | 156 452 |
| 2017   | 228 909                  | 231 493 | 34 007                     | 5 604    | 2 584                       | 162 816 |
| 2018   | 237 398                  | 237 707 | 33 404                     | 4 261    | 310                         | 163 126 |
| 2019   | 235 648                  | 236 558 | 30 016                     | 5 127    | 910                         | 164 036 |
| 2020   | 226 406                  | 224 449 | 28 082                     | 3 895    | -1 957                      | 162 079 |
| 2021   | 229 874                  | 230 083 | 31 149                     | 3 958    | 210                         | 162 288 |

### 8.3 Evolution du produit de l'impôt communal et de certaines taxes (Résultats en milliers de francs)

| Désignation                                 | Années  |         |         |         |         |         |         |         |         |
|---|---------|---------|---------|---------|---------|---------|---------|---------|---------|
|   | 2013    | 2014    | 2015    | 2016    | 2017    | 2018    | 2019    | 2020    | 2021    |
| Revenu des personnes physiques              | 56 161  | 53 783  | 55 389  | 57 480  | 58 963  | 61 511  | 61 256  | 59 557  | 60 496  |
| Impôts prélevé à la source                  | 4 562   | 4 666   | 2 011   | 5 267   | 5 430   | 5 186   | 5 493   | 5 655   | 5 363   |
| Fortune des personnes physiques             | 10 446  | 10 497  | 9 236   | 10 518  | 11 474  | 14 325  | 13 010  | 13 501  | 13 497  |
| Bénéfices des personnes morales             | 20 133  | 22 360  | 21 496  | 23 595  | 23 404  | 21 076  | 19 500  | 17 502  | 15 471  |
| Capital des personnes morales               | 39 604  | 4 477   | 4 378   | 4 801   | 5 261   | 5 500   | 5 501   | 5 298   | 5 646   |
| Impôts foncier                              | 5 140   | 5 401   | 5 225   | 5 786   | 6 137   | 6 231   | 6 335   | 6 421   | 5 802   |
| Gains immobiliers et prestations en capital | 3 454   | 2 803   | 3 459   | 3 512   | 3 228   | 3 127   | 3 284   | 3 347   | 5 693   |
| Droit de timbre et mutation                 | -       | 1 241   | 3 121   | 2 485   | 3 609   | 2 090   | 1 951   | 2 898   | 3 620   |
| Successions et donations                    | 867     | 576     | 1 146   | 1 631   | 970     | 953     | 1 948   | 1 663   | 1 294   |
| impôts personnel                            | 447     | 446     | 446     | 450     | 464     | 478     | 484     | 481     | 483     |
| Amendes fiscales                            | 10      | 47      | 436     | 99      | 36      | 8       | 22      | 115     | 49      |
| Culte                                       | 2 595   | 2 489   | 2 804   | 2 840   | 2 799   | 2 933   | 2 870   | 2 832   | 2 909   |
| Taxes non pompiers                          | 554     | 547     | 580     | 583     | 583     | 596     | 599     | 610     | 612     |
| Assainissement urbain                       | 13 111  | 13 437  | 13 707  | 12 939  | 14 081  | 13 466  | 12 512  | 12 560  | 12 919  |
| impôts sur les chiens <sup>2</sup>          | 185     | 234     | 236     | 271     | 246     | 239     | 243     | 249     | 257     |
| Totaux annuels                              | 121 625 | 123 004 | 126 670 | 132 257 | 136 685 | 137 719 | 135 008 | 132 689 | 134 113 |

<sup>1</sup> Comptes 2012 y compris Salins

<sup>2</sup> Part cantonale déduite



## 9. VOTATIONS 2020

## 9.1 Votations communales, cantonales et fédérales / Participations et résultats

| Date du scrutin   | Type de votation | Objet   | Electeurs inscrits | Bulletins rentrés (votants) | OUI   | NON   | Participation électorale en % | OUI % | NON % |
|-------------------|------------------|---|--------------------|-----------------------------|-------|-------|-------------------------------|-------|-------|
| <b>13 juin 21</b> | Fédérale         | Initiative populaire du 18 janvier 2018<br>«Pour une eau potable propre et une alimentation saine »   | 21'315             | 11'137                      | 2'746 | 8'391 | 55.9                          | 24.7  | 75.3  |
|                   |                  | Initiative populaire du 25 mai 2018<br>«Pour une Suisse libre de pesticides de synthèse»  | 21'315             | 11'171                      | 3'026 | 8'145 | 55.9                          | 27.1% | 72.9% |
|                   |                  | Loi fédérale du 25 septembre 2020 sur les bases légales des ordonnances du Conseil fédéral visant à surmonter l'épidémie de COVID-19  | 21'315             | 11'057                      | 6'754 | 4'303 | 55.9                          | 61.1  | 38.9  |
|                   | Fédérale         | Loi fédérale du 25 septembre 2020 sur la réduction des émissions de gaz à effet de serre  | 21'315             | 11'206                      | 5'042 | 6'164 | 55.9                          | 45.0  | 55.0  |
|                   | Fédérale         | Loi fédérale du 25 septembre 2020 sur les mesures policières de lutte contre le terrorisme  | 21'315             | 11'043                      | 7'039 | 4'004 | 55.9                          | 63.7  | 36.3  |
| <b>26 sept 21</b> | Fédérale         | Initiative populaire du 2 avril 2019 "Alléger les impôts sur les salaires, imposer équitablement le capital"  | 21'404             | 10'536                      | 3'332 | 7'204 | 52.5                          | 31.6  | 68.4  |
|                   | Fédérale         | Modification du 18 décembre 2020 du code civil suisse (Mariage pour tous)   | 21'404             | 10'608                      | 5'908 | 4'700 | 52.5                          | 55.7  | 44.3  |
| <b>28 nov 21</b>  | Fédérale         | Initiative populaire du 7 novembre 2017 "Pour des soins infirmiers forts (initiative sur les soins infirmiers)"   | 21'412             | 12'728                      | 7'715 | 2'013 | 62.5                          | 60.6  | 15.8  |
|                   | Fédérale         | Initiative populaire du 26 août 2019 "Désignation des juges fédéraux par tirage au sort (initiative sur la justice)"  | 21'412             | 12'459                      | 4'302 | 8'157 | 62.5                          | 34.5  | 65.5  |
|                   | Fédérale         | Modification du 19 mars 2021 de la loi fédérale sur les bases légales des ordonnances du Conseil fédéral visant à surmonter l'épidémie de COVID-19 (Loi COVID-19) (Cas de rigueur, assurance-chômage, accueil extra-familial pour enfants, acteurs culturels, manifestations) | 21'412             | 12'826                      | 7'959 | 4'867 | 62.5                          | 62.1  | 37.9  |
|                   | Cantonale        | Initiative populaire "Pour un canton du Valais sans grands prédateurs"  | 21'401             | 12'386                      | 6'226 | 6'160 | 61.4                          | 50.3  | 49.7  |

## 10.1 ELECTIONS

### 10.1 Elections au Conseil municipal

| Années                                      | Jours | Electeurs inscrits | Votants | Suffrages obtenus |                     |                     |          |        |        |        |       |       |         |
|---|-------|--------------------|---------|-------------------|---------------------|---------------------|----------|--------|--------|--------|-------|-------|---------|
|   |       |                    |         | PDC               | PLR <sup>2</sup>    | Socialistes         | Libéraux | Blancs | Verts  | UDC    | PCS   | TOTAL |         |
| 2004  | 5.12  | 16 918             | 8 118   | 51 359            | 18 155              | 21 612 <sup>1</sup> | 12 408   | 10 881 |        |        |       | -     | 114 415 |
| 2008  | 12.10 | 17 484             | 9 145   | 56 444            | 35 186 <sup>2</sup> | 26 952 <sup>1</sup> | -        | 9 485  |        |        |       | -     | 128 067 |
| 2012  | 14.10 | 19 398             | 9 646   | 46 470            | 49 750 <sup>2</sup> | 11 964 <sup>3</sup> | -        | 3 936  | 14 633 | 11 170 |       | -     | 137 923 |
| 2016  | 16.10 | 20 322             | 9 624   | 26 083            | 22 426 <sup>2</sup> | 8 770 <sup>3</sup>  | -        | 2 623  | 11 425 | 9 295  |       | -     | 80 622  |
| 2020  | 18.10 | 21 106             | 9 277   | 22 301            | 22 306              | 9 356               | 2 521    | 4 204  | 10 774 | 8 441  | 1 808 |       | 81 711  |
| <b>Résultats en % des suffrages obtenus</b> |       |                    |         |                   |                     |                     |          |        |        |        |       |       |         |
| 2004  |       |                    |         |                   | 44,9                | 15,9                | 18,9     | 10,8   |        |        |       | -     | 100     |
| 2008  |       |                    |         |                   | 41,4                | 27,5                | 21,0     | -      |        |        |       | -     | 100     |
| 2012  |       |                    |         |                   | 33,7                | 36,0                | 8,7      | -      | 11,0   | 8,0    |       | -     | 100     |
| 2016  |       |                    |         |                   | 33,0                | 29,0                | 11,0     | -      | 14,0   | 10,0   |       | -     | 100     |
| 2020  |       |                    |         |                   | 27,0                | 27,0                | 11,0     | 3,0    | 5,0    | 13,0   | 10,0  | 2,0   | 100     |

<sup>1</sup> Alliance de gauche (PS/Verts/PCS)    <sup>2</sup> Parti libéral-radical    <sup>3</sup> Alliance de gauche (PS/PCS)

### 10.2 Elections au Conseil général

| Années                                      | Jours | Electeurs inscrits | Votants | Suffrages obtenus |                      |                      |          |        |        |        |        |       |         |
|---|-------|--------------------|---------|-------------------|----------------------|----------------------|----------|--------|--------|--------|--------|-------|---------|
|   |       |                    |         | PDC               | PLR <sup>2</sup>     | Socialistes          | Libéraux | Blancs | Verts  | UDC    | PCS    | TOTAL |         |
| 2004  | 12.12 | 16 924             | 7 144   | 183 912           | 60 722               | 78 276 <sup>1</sup>  | 36 687   | 38 674 |        |        |        | -     | 398 272 |
| 2008  | 02.11 | 17 476             | 7 808   | 192 979           | 105 217 <sup>2</sup> | 102 115 <sup>1</sup> | -        | 33 210 |        |        |        | -     | 433 521 |
| 2012  | 11.11 | 19 399             | 8 277   | 170 437           | 132 724 <sup>2</sup> | 48 790 <sup>3</sup>  | -        | 12 227 | 55 383 | 50 951 |        | -     | 470 512 |
| 2016  | 13.11 | 20 347             | 8 401   | 153 926           | 124 679 <sup>2</sup> | 56 037 <sup>2</sup>  | -        | 23 564 | 71 536 | 55 118 |        | -     | 484 860 |
| 2020  | 15.11 | 21 065             | 8 003   | 125 256           | 100 458              | 55 833               | 14 421   | 38 487 | 76 286 | 44 470 | 12 909 |       | 468 120 |
| <b>Résultats en % des suffrages obtenus</b> |       |                    |         |                   |                      |                      |          |        |        |        |        |       |         |
| 2004  |       |                    |         |                   | 46,2                 | 15,2                 | 19,7     | 9,2    | 9,7    |        |        | -     | 100     |
| 2008  |       |                    |         |                   | 44,5                 | 24,3                 | 23,5     | -      | 7,7    |        |        | -     | 100     |
| 2012  |       |                    |         |                   | 36,2                 | 28,2                 | 10,3     | -      | 2,8    | 11,7   | 10,8   | -     | 100     |
| 2016  |       |                    |         |                   | 32,0                 | 26,0                 | 12,0     | -      | 4,0    | 15,0   | 11,0   | -     | 100     |
| 2020  |       |                    |         |                   | 27,0                 | 21,0                 | 12,0     | 3,0    | 8,0    | 16,0   | 9,0    | 3,0   | 100     |

<sup>1</sup> Alliance de gauche (PS/Verts/PCS)    <sup>2</sup> Parti libéral-radical    <sup>3</sup> Alliance de gauche (PS/PCS)

### 10.3 Répartition des sièges du Conseil municipal et du Conseil général (Résultats en nombre de sièges)

| Législature              | PDC | Radicaux        | Socialistes     | Libéraux | Verts | UDC | TOTAL |
|--------------------------|-----|-----------------|-----------------|----------|-------|-----|-------|
| <b>CONSEIL MUNICIPAL</b> |     |                 |                 |          |       |     |       |
| 2001-2004                | 8   | 3               | 3 <sup>1</sup>  | 1        |       |     | 15    |
| 2005-2008                | 8   | 2               | 3 <sup>1</sup>  | 2        |       |     | 15    |
| 2009-2012                | 8   | 4 <sup>2</sup>  | 3 <sup>1</sup>  | -        |       |     | 15    |
| 2013-2016                | 6   | 6 <sup>2</sup>  | 1 <sup>3</sup>  | -        | 1     | 1   | 15    |
| 2017-2020                | 3   | 3 <sup>2</sup>  | 1 <sup>3</sup>  | -        | 1     | 1   | 9     |
| 2021-2024                | 3   | 3               | 1               | -        | 1     | 1   | 9     |
| <b>CONSEIL GENERAL</b>   |     |                 |                 |          |       |     |       |
| 2001-2004                | 30  | 12              | 12 <sup>1</sup> | 6        |       |     | 60    |
| 2005-2008                | 31  | 10              | 13 <sup>1</sup> | 6        |       |     | 60    |
| 2009-2012                | 29  | 16 <sup>2</sup> | 15 <sup>1</sup> | -        |       |     | 60    |
| 2013-2016                | 23  | 18 <sup>2</sup> | 6 <sup>3</sup>  | -        | 7     | 6   | 60    |
| 2017-2020                | 20  | 17              | 7               | -        | 9     | 7   | 60    |
| 2021-2024                | 19  | 15              | 8               | -        | 12    | 6   | 60    |

<sup>1</sup> Alliance de gauche (PS/Verts/PCS)    <sup>2</sup> Parti libéral-radical    <sup>3</sup> Alliance de gauche (PS/PCS)

## 10.4 Elections du président, vice-président, juge et vice-juge

| Désignation    | Années            | Jours | Electeurs inscrits | Votants         | Participation en % des lecteurs inscrits |
|----------------|-------------------|-------|--------------------|-----------------|--|
| Président      | 2004              | 12.12 | 16924              | 7144            | 42,2                                     |
|                | 2008              | 30.11 | 17522              | 11261           | 64,3                                     |
|                | 2012 <sup>3</sup> | 11.11 |                    |                 |  |
|                | 2016 <sup>3</sup> | 13.11 |                    |                 |  |
|                | 2020              | 15.11 |                    | élection tacite |  |
| Vice-président | 2004              | 12.12 | 16924              | 7148            | 42,2                                     |
|                | 2008 <sup>3</sup> |       |                    |                 |  |
|                | 2012 <sup>3</sup> | 11.11 |                    |                 |  |
|                | 2016 <sup>3</sup> | 13.11 |                    |                 |  |
|                | 2020              | 15.11 |                    | élection tacite |  |
| Juge           | 2004              | 5.12  | 16918              | 7984            | 47,2                                     |
|                | 2008 <sup>3</sup> | 12.12 | 16924              | 7148            | 42,2                                     |
|                | 2012 <sup>3</sup> | 14.10 |                    |                 |  |
|                | 2016 <sup>3</sup> | 16.10 |                    |                 |  |
|                | 2020              | 15.11 |                    | élection tacite |  |
| Vice-juge      | 2004              | 5.12  | 16918              | 7984            | 47,2                                     |
|                | 2008              | 12.10 | 17484              | 8796            | 50,3                                     |
|                | 2012              | 14.10 |                    |                 |  |
|                | 2016              | 13.11 | 20107              | 8060            | 40                                       |
|                | 2020              | 15.11 |                    | élection tacite |  |

<sup>1</sup> Scrutin de ballottage    <sup>2</sup> Votation pour l'adhésion de la Suisse à l'EEE le même jour    <sup>3</sup> Elections tacites

## 10.5 Elections au Grand Conseil 2021

| Date                      | Electeurs inscrits | Votants | Suffrages obtenus                           |       |       |            |       |      |       |        | Total suffrages partis |
|---------------------------|--------------------|---------|---|-------|-------|------------|-------|------|-------|--------|------------------------|
|                           |                    |         | PDC   | PLR   | UDC   | Verts Lib. | PS    | RCV  | VERT  | Blancs |                        |
| <b>Députés</b>            |                    |         |   |       |       |            |       |      |       |        |                        |
| 07.03.2021                | 21'256             | 11'696  | 2'829                                       | 1'867 | 1'543 | 499        | 2'072 | 470  | 1'663 | 753    | 11'696                 |
|                           |                    |         | <b>Résultats en % des suffrages obtenus</b> |       |       |            |       |      |       |        |                        |
|                           |                    |         | 24.2%                                       | 16.0% | 13.2% | 4.3%       | 17.7% | 4.0% | 14.2% | 6.4%   | 100.0%                 |
| <b>Députés-suppléants</b> |                    |         |   |       |       |            |       |      |       |        |                        |
| 07.03.2021                | 21'256             | 11'356  | 2'800                                       | 1'797 | 1'454 | 413        | 2'104 | 350  | 1'807 | 631    | 11'356                 |
|                           |                    |         | <b>Résultats en % des suffrages obtenus</b> |       |       |            |       |      |       |        |                        |
|                           |                    |         | 24.7%                                       | 15.8% | 12.8% | 3.6%       | 18.5% | 3.1% | 15.9% | 5.6%   | 100.0%                 |

## 10.6 Elections au Conseil d'Etat

| Electeurs inscrits | Votants | Suffrages obtenus                           |                |                 |              |                      |              | TOTAL  |
|--------------------|---------|---|----------------|-----------------|--------------|----------------------|--------------|--------|
|                    |         | Mathias Reynard                             | Frédéric Favre | Roberto Schmidt | Serge Gaudin | Christophe Darbellay | Franz Ruppen |        |
| 21'288             | 11'419  | 6'470                                       | 5'131          | 4'525           | 3'894        | 3'861                | 3'254        | 27'135 |
|                    |         | <b>Résultats en % des suffrages obtenus</b> |                |                 |              |                      |              |        |
|                    |         | 23.8%                                       | 18.9%          | 16.7%           | 14.4%        | 14.2%                | 12.0%        | 100.0% |

## 10.7 Elections au Conseil national

| Années | Jours | Electeurs inscrits | Votants | PDC Valais romand + jeunes                                | Démo-chrét. du Haut-Valais CPPO | Chrét. social du Haut-Valais | PCS VR | Radicaux + Jeunes radicaux VS | Socialistes + jeunes socialistes | Parti libéral VS | Parti écol. VS | UDC   | Divers           | Blanc | Total des suffrages obtenus |
|--------|-------|--------------------|---------|---|---------------------------------|------------------------------|--------|-------------------------------|----------------------------------|------------------|----------------|-------|------------------|-------|-----------------------------|
| 2003   | 19.10 | 17 025             | 8 023   | 17 267  | 2 000                           | 866                          | -      | 8 001                         | 12 906                           | -                | 3 357          | 8 924 | 209 <sup>1</sup> | 776   | 54 306                      |
| 2007   | 21.10 | 17 667             | 9 828   | 20 142  | 1 430                           | 770                          | 1 591  | 8 938                         | 12 462                           | 3 582            | 4 976          | 9 901 | 977 <sup>4</sup> | 870   | 65 632                      |
| 2011   | 23.10 | 18 438             | 10 750  | Pour le détail cf Administration municipale, Chancellerie |                                 |                              |        |                               |                                  |                  |                |       |                  |       |                             |
| 2015   | 18.10 | 20 017             | 11 541  | Pour le détail cf Administration municipale, Chancellerie |                                 |                              |        |                               |                                  |                  |                |       |                  |       |                             |
| 2019   | 20.10 | 20 941             | 10 875  | Pour le détail cf Administration municipale, Chancellerie |                                 |                              |        |                               |                                  |                  |                |       |                  |       |                             |
|        |       |                    |         |   |                                 |                              |        |                               |                                  |                  |                |       |                  | 248   | 10 587                      |

## 10.8 Elections au Conseil des Etats

| Désignation                   | Années            | Jours              | Electeurs inscrits  | Votants | Participation en % des lecteurs inscrits |
|-------------------------------|-------------------|--------------------|---------------------|---------|--|
| Election au Conseil des Etats | 1991              | 20.10              | 15 496 <sup>2</sup> | 7 481   | 48,3                                     |
|                               |                   | 27.10 <sup>1</sup> | 15 500              | 4 451   | 29,7                                     |
|                               | 1995              | 22.10              | 15 917              | 7 016   | 44,1                                     |
|                               |                   | 29.10 <sup>1</sup> | 15 914              | 1 295   | 8,1                                      |
|                               | 1999              | 24.10              | 16 415              | 7 263   | 44,2                                     |
|                               |                   | 7.11 <sup>1</sup>  | 16 416              | 6 107   | 37,2                                     |
|                               | 2003              | 19.10              | 16 800              | 7 922   | 47,2                                     |
|                               |                   | 2.11 <sup>1</sup>  | 16 804              | 4 228   | 25,2                                     |
|                               | 2007              | 21.10              | 17 376              | 9 688   | 55,8                                     |
|                               | 2011              | 23.10              | 18 423              | 10 844  | 58,8                                     |
|                               | 2015              | 18.10              | 20 006              | 11 540  | 57,6                                     |
| 2019                          | 20.10             | 20 929             | 10 873              | 54,3    |  |
|                               | 3.11 <sup>1</sup> | 20 937             | 10 724              | 51,2    |  |

<sup>1</sup>Election complémentaire    <sup>2</sup> La majorité civique a été avancée à 18 ans

## 10.9 Election de la Constituante - 25.11.2018

| Date     | Electeurs inscrits | Votants | Suffrages obtenus                    |                                      |        |                             |                      |                       |        |                     |
|----------|--------------------|---------|--------------------------------------|--------------------------------------|--------|-----------------------------|----------------------|-----------------------|--------|---------------------|
|          |                    |         | Appel citoyen                        | Parti socialiste et gauche citoyenne | PDCVr  | Valeurs liberales-radicales | UDC & union citoyens | Les verts et citoyens | Blancs | TOTAL des suffrages |
| 25.11.18 | 20 734             | 9 716   | 39 022                               | 17 745                               | 34 455 | 22 789                      | 23 610               | 23 118                | 6 409  | 167 148             |
|          |                    |         | Résultats en % des suffrages obtenus |                                      |        |                             |                      |                       |        |                     |
|          |                    |         | 23                                   | 11                                   | 21     | 14                          | 14                   | 14                    | 4      | 100                 |

## 10.10 Elections communales, cantonales et fédérales / Participation électorale / Résultats en % des électeurs inscrits

| Années | Conseil municipal | Conseil général | Président de la ville | Vice-président | Grand Conseil | Conseil d'Etat    | Conseil national | Conseil des Etats | Constituante |
|--------|-------------------|-----------------|-----------------------|----------------|---------------|-------------------|------------------|-------------------|--------------|
| 1993   | -                 | -               | -                     | -              | 56,7          | 56,7              | -                | -                 |              |
| 1995   | -                 | -               | -                     | -              | -             | -                 | 44,2             | 44,1              |              |
| 1996   | 58,4              | 50,5            | 50,5                  | 31,2           | -             | -                 | -                | -                 |              |
| 1997   | -                 | -               | -                     | -              | 50,5          | 50,3              | -                | -                 |              |
|        | -                 | -               | -                     | -              | -             | 56,7 <sup>2</sup> | -                | -                 |              |
| 1999   | -                 | -               | -                     | -              | -             | -                 | 44,3             | 44,2              |              |
| 2000   | 47,6              | 44,3            | 44,2                  | 44,1           | -             | -                 | -                | -                 |              |
| 2001   | -                 | -               | -                     | -              | 54,6          | 54,6              | -                | -                 |              |
|        | -                 | -               | -                     | -              | -             | 42,3 <sup>2</sup> | -                | -                 |              |
| 2003   | -                 | -               | -                     | -              | -             | -                 | 47,1             | 47,1              |              |
|        |                   |                 |                       |                |               |                   |                  | 22,5 <sup>1</sup> |              |
| 2004   | 48,9              | 44,2            | 42,2                  | 42,2           | -             | -                 | -                | -                 |              |
| 2005   | -                 | -               | -                     | -              | 48,8          | 48,8              | -                | -                 |              |
| 2007   | -                 | -               | -                     | -              | -             | -                 | 53,1             | 55,8              |              |
| 2008   | 52,3              | 44,7            | 64,3                  | tacite         | -             | -                 | -                | -                 |              |
| 2009   | -                 | -               | -                     | -              | 48,7          | 49,1              | -                | -                 |              |
| 2011   | -                 | -               | -                     | -              | -             | -                 | 58,3             | 58,8              |              |
| 2012   | 51,0              | 43,7            | -                     | -              | -             | -                 | -                | -                 |              |
| 2013   | -                 | -               | -                     | -              | 62,9          | 64,5              | -                | -                 |              |
| 2015   | -                 | -               | -                     | -              | -             | -                 | 57,6             | 57,6              |              |
| 2016   | 45,5              | 41,2            | -                     | -              | -             | -                 | -                | -                 |              |
| 2017   | -                 | -               | -                     | -              | 50,0          | 51,2              |                  |                   |              |
|        |                   |                 |                       |                |               | 61,7 (2)          |                  |                   |              |
| 2018   |                   |                 |                       |                |               |                   |                  |                   | 46,8         |
| 2019   |                   |                 |                       |                |               |                   | 51,7             | 54,3              |              |
|        |                   |                 |                       |                |               |                   |                  | 51,2              |              |

<sup>1</sup> Scuttin de ballottage

<sup>2</sup> Election complémentaire





## INDICATION DES SOURCES

### **Ville de Sion**

Chancellerie  
Service des finances  
Service des sports, de la jeunesse et des loisirs  
Direction des écoles  
Affaires sociales  
Service de la sécurité publique  
Service des travaux publics et de l'environnement  
Service de l'urbanisme et de la mobilité

### **Extérieur**

OIKEN SA, Sion  
Institut national de météorologie, Zurich  
Office des poursuites et faillites de Sion  
Office postal de Sion  
Sion Tourisme  
Cycles d'orientation de Sion  
Lycée-Collège des Creusets  
Lycée-Collège de la Planta  
Ecole de commerce et culture générale  
Ecole professionnelle commerciale et artisanale  
Ecole professionnelle technique et des métiers  
Ecole d'agriculture  
Ecole professionnelle service communautaire  
Centre de préapprentissage St-Raphaël  
HES-SO Valais/Wallis  
Ecole Montani  
Les buissonnets  
Ecole Ardévaz  
HEMU

